

> usługi pocztowe	–	187,90
> imprezy lokalne	–	5584,92
> inne opłaty	–	989,26
– 437 – Opłaty z tytułu zakupu usług tp telefonii stacjonarnej	–	1751,52
– 441 – Podróże krajowe służbowe	–	758,08
– 444 – Odpis na <u>zakładowy fundusz świadcz. Socjalnych</u>	–	3697,00
<b>OGÓLEM:</b>		<b>217 022,00</b>

Zobowiązania ogółem – 0,00  
w tym wymagalne – 0,00  
Należności ogółem – 0,00  
w tym wymagalne – 0,00

**SPRAWOZDANIE OPISOWE**  
**z wykonania planu finansowego Miejskiego Domu Kultury w Pieniężnie**  
**za rok 2011**

<b>Dział 921 Rozdział 92109 – Dom Kultury</b>	<b>Koszty</b>
na dzień 31.12.2011r.	
– 401 – Wynagrodzenia osobowe pracowników	– 123173,77
– 411 – Składki na ubezpieczenie społeczne	– 19019,90
– 412 – Składki na Fundusz Pracy	– 3241,76
– 417 – Wynagrodzenia bezosobowe	– 18911,00
– 421 – Zakup materiałów i wyposażenia	– 26619,63
w tym:	
> materiały biurowe	– 1417,97
> środki czystości	– 1438,55
> pozostałe materiały i wyposażenie	– 23763,11
– 426 – Zakup energii	– 21324,68
w tym:	
> energia elektryczna	– 10259,04
> woda	
– 1348,70	
> energia cieplna	– 9716,94
– 427 – Zakup usług remontowych	– 123,00
– 428 – Zakup usług zdrowotnych	– 130,00
– 430 – Zakup pozostałych usług	– 8654,33
w tym:	
> opłaty pocztowe	– 819,00
> prowizja za prowadzenie rachunku bankowego	– 196,47
> imprezy lokalne i ich obsługa	– 3559,11
> wywóz nieczystości	– 398,40
> modelarnia	– 1561,45
> inne opłaty	– 2119,90
– 435 – Zakup usług dostępu do sieci Internet	– 2406,00
– 436 – Opłaty z tytułu zakupu usług telekomunikacyjnych telefonii komórkowej	– 2586,71
– 437 – Opłaty z tytułu zakupu usług telekomunikacyjnych	

**BURMISTRZ**

*Kazimierz Kiejdo*

## DOCHODY WŁASNE ZA 2011r.

### Szkoła Podstawowa w Lechowie

Stan na początek roku	- 0 -
- Dochody:	1.680,00
- Kapitalizacja odsetek	4,41

---

<b>Razem dochody</b>	<b>1.684,41</b>
----------------------	-----------------

#### Wydatki:

- Wyżywienie	1.684,01
- Prowizja bankowa	0,40

---

<b>Razem wydatki</b>	<b>1.684,41</b>
----------------------	-----------------

<b>Stan na 31.XII.2011r.</b>	<b>- 0 -</b>
------------------------------	--------------

**DYREKTOR**  
mgr inż. Krzysztof Nowakowski

**GŁÓWNY KSIĘGOWY**  
*Halina Barbara Gurzyńska*  
Halina Barbara Gurzyńska

## DOCHODY WŁASNE ZA 2011r.

### Szkoła Podstawowa w Pakoszach

Stan na początek roku	- 0 -
- Dochody:	36.603,90
- Kapitalizacja odsetek	108,00
-----	
<b>Razem dochody</b>	<b>36.711,90</b>
- Wydatki:	
- Wyżywienie	36.696,50
- Prowizja bankowa	15,40
-----	
<b>Razem wydatki</b>	<b>36.711,90</b>
<b>Stan na 31.XII.2011r.</b>	<b>- 0 -</b>

DYREKTOR SZKOŁY  
*Urszula Chrościcka*  
mgr Urszula Chrościcka

GŁÓWNY KSIĘGOWY  
*Halina Barbara Gurzyńska*  
Halina Barbara Gurzyńska

## DOCHODY WŁASNE ZA 2011r.

### Szkoła Podstawowa w Piotrowcu

Stan na początek roku	- 0 -
- Dochody:	30.700,00
- Kapitalizacja odsetek	45,14
<hr/>	
<b>Razem dochody</b>	<b>30.745,14</b>
Wydatki:	
- Wyżywienie	30.735,34
- Prowizja bankowa	9,80
<hr/>	
<b>Razem wydatki</b>	<b>30.745,14</b>
<b>Stan na 31.XII.2011r.</b>	<b>- 0 -</b>

DYREKTOR SZKOŁY

*mgr Zofia Podlecka*

GLÓWNY KSIĘGOWY

*Halina Barbara Gurzyńska*

## DOCHODY WŁASNE ZA 2011r.

### Szkoła Podstawowa w Pieniężnie

Stan na początek roku	- 0 -
- Dochody:	57.852,90
- Kapitalizacja odsetek	23,00
-----	
<b>Razem dochody</b>	<b>57.875,90</b>
- Wyżywienie	57.778,09
- Prowizja bankowa	97.81
-----	
<b>Razem wydatki</b>	<b>57.875,90</b>
<b>Stan na 31.XII.2011r.</b>	<b>- 0 -</b>

DYREKTOR SZKOŁY  
*mgr Elżbieta Ciechanowicz*

GŁÓWNY KSIĘGOWY

*Halina Barbara Gurzyńska*

GIMNAZJUM PUBLICZNE  
im. Jana Pawła II  
14-520 Pieniężno, ul. Ornecka 1,  
(tel/fax (0-85) 243 65 31  
NIP 5821553228. Regon 170775628

**Burmistrz Pieniężna**  
**Pan Kazimierz Kiejdo**



**Nasz znak: G/3021/2/12**

Przedstawiam szczegółowe wykonanie dochodów własnych na rok 2011 w Gimnazjum Publicznym im. Jana Pawła II w Pieniężnie.

**Dochody:**

Dział: 854  
Rozdział: 85401  
Paragraf: 0830 – Wpłata na dożywianie uczniów z MOPS w Pieniężnie 73 818,60  
Paragraf: 0920 – Kapitalizacja odsetek bankowych 116,57


**Ogółem dochody: 73 935,17**

**Wydatki:**


Dział: 854  
Rozdział: 85401  
Paragraf: 4210 – Materiały, środki czystości, wyposażenie do kuchni 1 455,62  
Paragraf: 4220 – Zakup żywności na dożywianie uczniów 72 398,42  
Paragraf: 4300 – Prowizja bankowa 81,13

**Ogółem wydatki: 73 935,17**

GŁÓWNY KSIĘGOWY

  
Stanisława Kłębucka

DYREKTOR GIMNAZJUM

  
mgr Janusz Milen

telefonii stacjonarnej	–	1344,76
– 441 – Podróże krajowe służbowe	–	6374,16
– 444 – Odpis na zakładowy fundusz świadc. Socjalnych	–	6166,00
– 448 – Podatek od nieruchomości	–	1426,00
– 470 – Szkolenia pracowników	–	498,30
	<b>OGÓŁEM:</b>	<b>242 000,00</b>

Zobowiązania ogółem – 0,00  
w tym wymagalne – 0,00  
Należności ogółem – 0,00  
w tym wymagalne – 0,00

**Wykaz jednostek, o których mowa w art. 223, tj . jednostek budżetowych prowadzących działalność określoną w ustawie o systemie oświaty gromadzących dochody na wydzielonym rachunku dochodów.**

1. Gimnazjum Publiczne im. Jana Pawła II w Pieniężnie,
2. Szkoła Podstawowa w Pieniężnie,
3. Szkoła Podstawowa w Lechowiu,
4. Szkoła Podstawowa w Pakoszach,
5. Szkoła Podstawowa w Piotrowie,
6. Przedszkole Publiczne w Pieniężnie

(załączniki: informacje o dochodach i wydatkach na rachunku , którym mowa w art.223 ust. 1 ustawy o finansach publicznych)

**BURMISTRZ**  
  
*Kazimierz Kiejdo*

**Informacja o stanie mienia komunalnego  
za 2011 r. stan na 31.12.2011r.**

Informacja obejmuje:

1. Dane dotyczące przysługujących gminie praw własności.
2. Dane dotyczące innych niż własność praw majątkowych.
3. Zmiany o stanie mienia komunalnego.
4. Dane o dochodach z tytułu wykonania praw własności i innych praw majątkowych.
5. Inne dane i informacje o zdarzeniach mających wpływ na stan mienia komunalnego.

**1. Dane dotyczące przysługujących gminie praw własności.**

1. Miasto i Gmina Pięczęno posiada prawa własności nieruchomości wchodzących w skład mienia komunalnego.
  2. Według stanu na dzień 31.12.2011 r. gmina była w posiadaniu następujących nieruchomości:
    5. grunty o powierzchni określonej w załączniku nr 1,
    6. obiektów, budynków i lokali w ilości określonej w załączniku nr 2 ( zbiorcze zestawienie lokali i budynków w załączniku nr 3)
  3. W okresie sprawozdawczym nabyła inne nieruchomości (drogi) na podstawie decyzji Wojewody.
  4. Nieruchomości wchodzące w skład mienia gminnego nie wszystkie posiadają urządzone księgi wieczyste prowadzone przez Sąd Rejonowy w Braniewie oraz wszystkie wpisane są do rejestru ewidencyjnego mienia komunalnego. Wpisanie prawa własności w księgach nastąpi w bieżącym roku.
- Zbywanie i nabywanie nieruchomości odbywa się zgodnie z obowiązującymi przepisami prawnymi oraz uchwałą Nr XXI/83/08 Rady Miejskiej w Pięczęnie z dnia 29 maja 2008 roku w sprawie określenia zasad gospodarki nieruchomościami.

**2. Dane dotyczące innych niż własność praw majątkowych.**

- Miasto i Gmina Pięczęno posiada udziały w następujących spółkach:
- Przedsiębiorstwo Wodociągów i Kanalizacji w Pięczęnie Spółka z o.o. – 100% udziałów o łącznej wartości 882.000 zł,
  - "Miszel" spółka z o.o. w Pięczęnie 8,82% udziałów o wartości 4.440 zł,
  - Przedsiębiorstwo Energetyki Ciepłej w Pięczęnie - 74,5% udziałów o wartości 74.500 zł

**3. Zmiany w stanie mienia komunalnego.**

**BURMISTRZ**  
  
Kazimierz Kiejdo



Od dnia złożenia poprzedniej informacji o stanie mienia komunalnego zaszły następujące zmiany:

Dokonano zbycia nieruchomości wymienionych w załączniku nr 4.

Przy sprzedaży budynków i lokali jednocześnie sprzedano grunty niezbędne do korzystania z tych budynków.

Z mienia komunalnego odeszły jeszcze inne nieruchomości na podstawie ustawy o ubezpieczeniu społecznym rolników i ustawy z dnia 29 lipca 2005 roku o przekształceniu prawa użytkowania wieczystego w prawo własności.

Sprzedaż mienia komunalnego odbywa się zgodnie z przepisami ustawy z dnia 21 sierpnia 1997 r. o gospodarce nieruchomościami. Rada Miejska na podstawie ustawy o samorządzie gminnym podejmowała uchwały o przeznaczeniu do sprzedaży, najmu i dzierżawy poszczególnych nieruchomości.

Uchwałą Nr XXI/83/08 z dnia 29 maja 2008 roku w sprawie określenia zasad gospodarki nieruchomościami Rada Miejska w Pieniężnie zezwoliła na stosowanie bonifikat przy sprzedaży lokali mieszkalnych najemcom tych lokali oraz określiła formy tych sprzedaży.

#### 4. Dane o dochodach uzyskanych z tytułu wykonywania praw własności i innych praw majątkowych.

**Dochody** uzyskane z obrotu i gospodarowania mieniem komunalnym za 12 miesięcy roku 2011

1. Z tytułu sprzedaży mienia ruchomego	-	39,330.00 zł
2. Z tytułu użytkowania wieczystego	-	22,370.00 zł
3. Najmu i Dzierżawy	-	60,662,79 zł
4. sprzedaży nieruchomości	-	276,249.04 zł

**Wydatki** za 12 miesięcy roku 2011

1. Remont dróg gminnych	-	246,608.00 zł
2. Wydatki na gosp. mieszkaniową	-	107,870.00 zł

**Przewidywany plan dochodów i wydatków w 2012 r.**

#### Dochody:

1. Najem lokali i dzierżawa gruntów	-	65,000.00 zł
2. Użytkowanie wieczyste	-	30,000.00 zł
3. Sprzedaż mienia komunalnego	-	270,000.00 zł

#### Wydatki:

1. Remont i budowy dróg gminnych	-	195,000.00 zł
2. Wydatki na gosp. mieszkaniową	-	246,000.00 zł

#### 5. Inne dane i informacje o zdarzeniach mających wpływ na stan mienia komunalnego.

BURMISTRZ  
*Kazimierz Kiejdo*

Wydzierżawienie i wynajmowanie nieruchomości mienia gminnego odbywa się zgodnie z przepisami ustawy o gospodarce nieruchomości oraz uchwały Nr XXI/83/08 Rady Miejskiej w Pieniężnie z dnia 29 maja 2008 roku w sprawie określenia zasad gospodarki nieruchomościami Burmistrz Pieniężna Zarządzeniem nr 7/2005 z dnia 17 lutego 2005 ustalił wysokość stawek czynszu za najem i dzierżawę mienia gminnego.

Burmistrz Pieniężna Zarządzeniem nr 13/10 z dnia 16 marca 2010 roku, Zarządzeniem nr 55/2011 z dnia 1 września 2011 ustalił wysokość stawek czynszu za lokale mieszkalne. Grunty i lokale wydzierżawione są zgodnie z zasadami ujętymi w w/w przepisach.

Z uwagi na dużą ilość lokali mieszkalnych zlecono zgodnie z ustawą prawo zamówień publicznych administrowanie częścią zasobu lokali mieszkalnych wymienioną w załączniku nr 5 – mieszkania w budynkach wspólnot i załączniku nr 6 - mieszkania w budynkach stanowiących wyłączną własność, Miszel” Spółce z o.o. w Pieniężnie oraz pozostałe nieruchomości budynkowe – załącznik nr 7.

Pozostałym majątkiem gminy administruje Urząd Miejski.

Z pozostałego majątku wydzierżawiono gruntów:

7. na cele nierolne – 0,4694521 ha dla 98 dzierżawców,

8. na cele użytkowania pod ogródki działkowe i rolne – 85,87 ha dla 236 dzierżawców,

Na umowy najmu wydzierżawiono i wynajęto:

9. lokali użytkowych - 278,05 m<sup>2</sup> – 10 dzierżawców

10. lokali mieszkalnych - 2513,79 m<sup>2</sup> – 40 najemców

11. budynków gospodarczych i garaży - 183,54 m<sup>2</sup> – 11 najemców

Grunty oddane w użytkowanie wieczyste 169 użytkownikom - 8 ha.

Grunty oddane w zarząd 4 działki - 1,6129 ha.

Objaśnienia:

1. Grunty wykazane w tabeli Nr 1 jako użytki rolne zagospodarowywane są na umowach dzierżawnych na cele ogrodów działkowych i rolne.

2. W skład mienia gminnego wchodzi duże ilości dróg. Są to drogi głównie gruntowe.

Sukcesywnie w miarę posiadanych środków finansowych dokonywane są modernizacje i remonty na drogach o złym stanie.

3. Tereny budowlane, to grunty pod istniejącymi budynkami oraz tereny niezabudowane z możliwością zabudowy. W Pieniężnie są uzbrojone i wydzielone geodezyjnie działki budowlane:

- w terenie objętym obowiązującym planem zagospodarowania przy ulicy Zamkowej oraz przy ulicy Rynek – Stare Miasto, ulica Szkolna,

- w terenie gdzie wydano decyzje o warunkach zabudowy – osiedle Sadowa

- w terenie gdzie brak planu i nie wydano decyzji o warunkach o zagospodarowaniu – ulica Dworcowa, ulica Wolności).

Budynki komunalne są remontowane.

Sukcesywnie dokonuje się sprzedaży lokali mieszkalnych najemcom tych lokali.

BURMISTRZ  
*Kazimierz Kiejdo*

Zestawienie gruntów  
 będących własnością Miasta i Gminy Pięńszno  
 (stan wg. ewidencji gruntów) w ha

Wyszczególnienie	stan na 31.12.2010			stan na 31.12.2011		
	ogółem	gmina	miasto	ogółem	gmina	miasto
pow. ogólna	567	439	128	565	438	127
grunty orne	72	41	31	71	40	31
łąki	13	9	4	13	9	4
pastwiska	50	27	23	50	27	23
lasy	3	2	1	3	2	1
zadrzewienia	7	3	4	7	3	4
t.zab.mieszkalnej	40	18	22	37	18	19
t.zab.inne	13	4	9	12	4	8
t.niezab	8	-	8	8	0	8
ter. rek.-wyp.	8	2	6	8	2	6
t.komunikacyjne	332	314	18	332	313	19
t. różne	3	3	-	3	2	1
nieużytki	16	14	2	16	14	2
wody	2	2	0	5	4	1

BURMISTRZ  
  
 Kazimierz Kiejdo

## 12. Stan lokali aktualny na dzień 31.12. 2011 r.

Obręb	Wyszczególnienie budynków	I. mieszk. ilość	Pow. w m <sup>2</sup>	B. gosp. ilość	Pow. w m <sup>2</sup>	Lokale uż. ilość	Pow. w m <sup>2</sup>	Pozostałe	Uwagi Stan techniczny
Białczyn 4/25	budynek mieszkalny	1	49,90						dostateczny
Białczyn 4/44	budynek mieszkalny	3	123,10						dostateczny
Białczyn 4/41	budynek mieszkalny kotłownia gminna	3	113,60			1	113,10		dostateczny
Białczyn 4/49	budynek gospodarczy			1	12,80				dostateczny
Białczyn 4/53	budynek gospodarczy			1	12,80				dostateczny
Białczyn 4/50	budynek gospodarczy			2	25,60				dostateczny
Białczyn 4/57	budynek gospodarczy			2	25,60				dostateczny
Białczyn 4/17	budynek gospodarczy			1	20,20				dostateczny
Białczyn 4/59	budynek gospodarczy			1	12,80				zły
Białczyn 4/19	budynek gospodarczy			1	20,20				dostateczny
Białczyn 41/15	budynek mieszkalny budynek gospodarczy	2	110,00						dostateczny
Białczyn 17/7	budynek mieszkalny	1	48,13	1	20,00				dostateczny
Białczyn 5/3	budynek mieszkalny budynek gospodarczy	1	33,60						dostateczny
Białczyn 4/67	hydroformia			1	9,14				zły
Białczyn 6/4	budynek mieszkalny	1	60,52					hydrofor.	średni średni
									dobry
									dostateczny

Obręb	Wyszczególnienie budynków	lokale mieszkalne ilość	Pow. w m <sup>2</sup>	B. gosp. ilość	Pow. w m <sup>2</sup>	Lokale uż. ilość	Pow. w m <sup>2</sup>	Pozostałe rodzaje	Uwagi Stan techniczny
Bornity 4/5	budynek mieszkalny budynek gospodarczy	1	83,00	1	14,00				dostateczny dostateczny
Bornity 4/6	budynek mieszkalny budynek gospodarczy	1	83,00	1	14,00				dostateczny dostateczny
Bornity 10/25	budynek gospodarczy			1	17,84				dostateczny
Bornity 10/26	budynek gospodarczy			1	17,84				dostateczny
Borowiec 11/4	budynek gospodarczy			1	112,00				dostateczny
Glebiska 48/1	lokal mieszkalny	1	55,65						zły
Glebiska 48/3	budynek gospodarczy			1	140,02				dobry
Glebiska 105/3	sklep					1	59,89		zły
Gaudyny 48	budynek mieszkalny	1	42,00						dobry
Glady – Kowale 7	budynek mieszkalny budynek gospodarczy stodoła	2	187,31	1 1	111,79 212,18				dostateczny średni średni

**BURMISTRZ**

Kazimierz Kwiejdo

Obręb	Wyszczególnienie budynków	lokale mieszkalne ilość	Pow. w m <sup>2</sup>	B. gosp. ilość	Pow. w m <sup>2</sup>	Lokale uż. ilość	Pow. w m <sup>2</sup>	Pozostałe rodzaje	Uwagi Stan techniczny
Jeziorko 70	budynek gospodarczy			1	90,64				średni
Kajnyty 24/41	budynek gospodarczy			1	33,00				
Kajnyty 66/2	świetlica					1	118,66		dostateczny
Lechowo 36/2	budynek mieszkalny budynek gospodarczy	1	194,58	1	188,01				dostateczny dostateczny
Lechowo 47/1	budynek mieszkalny budynek gospodarczy	1	65,62	1	87,00				dostateczny dostateczny
Lechowo 144	budynek mieszkalny budynek gospodarczy	1	83,56	1	40,00				średni średni
Lechowo 172/1	budynek gospodarczy			1	48,93				dobry
Lechowo 203	hydrofornia							hydrofornia	dobry
Lechowo 204/3	lokal mieszkalny lokal usługowy – świetlica	1	59,42			1	48,40		średni średni średni
Lechowo 207	wieża OSP remiza OSP					1	9,60		dobry
Lechowo 209/1	szkoła budynek gospodarczy					1	72,11		dobry
				1	54,59		1016,24		dobry średni

**BURMISTRZ**

Kazimierz Kiedo



Łajsy 218	budynek mieszkalny b. gosp. - obora	1	48,44	1	28,56				dostateczny dostateczny
Łajsy 32/2	przepompownia							Przepom.	dobry
Obręb	Wyszczególnienie budynek	lokale mieszkalne ilość	Pow. w m <sup>2</sup>	B. gosp. ilość	Pow. w m <sup>2</sup>	Lokale uż. ilość	Pow. w m <sup>2</sup>	Pozostałe rodzaje	Uwagi Stan techniczny
Łoźnik 47/4	budynek mieszkalny budynek gospodarczy	1	51,07	1	28,97				średni średni
Łoźnik 66/2	budynek mieszkalny budynek gospodarczy	3	146,10	3	141,06				dostateczny dostateczny
Łoźnik 89/30	budynek mieszkalny l.użytkowy (sklep, świetlica)	1	19,00			1	47,00		dostateczny dostateczny
Łoźnik 89/34	budynek mieszkalny	2	86,50						średni
Łoźnik 89/39	budynek mieszkalny	2	126,29						średni
Łoźnik 89/40	budynek mieszkalny	3	159,07						średni
Łoźnik 89/41	budynek mieszkalny	1	58,10						średni
Łoźnik 89/42	budynek mieszkalny	1	57,93						średni
Łoźnik	przepompownia ścieków SPC							przep. SPC	dobry
Niedbalki 8	budynek mieszkalny	1	86,28						średni

**BURMISTRZ**  
Kazimierz Kiejdo



Pajtuny 20	budynek mieszkalny budynek gospodarczy	1	56,93	1	20,25				dostateczny zły
Pakosze 58/7	budynek mieszkalny budynek gospodarczy	1	97,36	1	125,98				dostateczny dostateczny
<b>Obręb</b>	<b>Wyszczególnienie budyneków</b>	<b>lokale mieszkalne ilość</b>	<b>Pow. w m<sup>2</sup></b>	<b>B. gosp. ilość</b>	<b>Pow. w m<sup>2</sup></b>	<b>Lokale uż. ilość</b>	<b>Pow. w m<sup>2</sup></b>	<b>Pozostałe rodzaje</b>	<b>Uwagi Stan techniczny</b>
Pakosze 73/2	szkoła podstawowa								
Pakosze 73/6	szkoła podstawowa								
Pakosze 83	budynek mieszkalny budynek gospodarczy	1	31,51	1	19,84	1	478,13		dobry
Pakosze 119	budynek mieszkalny	1	38,40				735,52		dobry
Piotrowiec 5/20	budynek mieszkalny lokal użytkowy – świetlica sala gimnastyczna	1	81,40						dobry
Piotrowiec 26/5	szkoła podstawowa					1	49,50		średni
Piotrowiec 43/1	budynek szkolny					1	125,52		średni
Piotrowiec 55/3	hydrofornia					1	307,00		dobry
							148,00		średni
								hydrofor nia	dobry

**BUMISTRZ**

Kazimierz Kręjdo



Radziejewo 104/2	budynek mieszkalny budynek gospodarczy	1	57,33	1	10,00						średni średni
Radziejewo 137/1	zlewnia mleka										dobry
Radziejewo 140	świetlica wiejska								65,23	1	
Radziejewo 141	budynek mieszkalny	1	64,80						251,40	1	średni
Obręb	<b>Wyszczególnienie budynków</b>	<b>lokale mieszkalne ilość</b>	<b>Pow. w m<sup>2</sup></b>	<b>B. gosp. ilość</b>	<b>Pow. w m<sup>2</sup></b>	<b>Lokale uż. ilość</b>	<b>Pow. w m<sup>2</sup></b>	<b>Pozostałe rodzaje</b>	<b>Uwagi Stan techniczny</b>		
Różaniec 126/5	świetlica wiejska										
Różaniec 137/3	lokal mieszkalny budynek gospodarczy	1	53,12	1	95,85	1	73,97				średni
Sawity 12/7, 12/8	budynek mieszkalny	1	44,00								dostateczny dostateczny
Sawity 12/12	budynek mieszkalny	1	71,98								średni
Sawity 12/13	budynek mieszkalny	6	292,10								średni
Sawity 12/14	budynek gospodarczy			6	116,88						dostateczny
Sawity 12/17	budynek gospodarczy			4	52,20						zły
Sawity 12/24	budynek gospodarczy			2	26,10						dostateczny dostateczny

**BURMISTRZ**

*Kazimierz Kierdo*

Sawity 12/45	hydroformia								hydrofor nia	dobry
Sawity 70/9	budynek mieszkalny	2	34,23							dobry
Sawity 70/10	budynek mieszkalny kotłownia	2	44,91					1	100,00	dobry dobry
Sawity 70/11	budynek gospodarczy				8		104,40			dostateczny
Sawity	Przep. ścieków SPC								SPC	
<b>Obręb</b>	<b>Wyszczególnienie budyneków</b>	<b>lokale mieszkalne ilość</b>	<b>Pow. w m<sup>2</sup></b>	<b>B. gosp. ilość</b>	<b>Pow. w m<sup>2</sup></b>	<b>Lokale uż. ilość</b>	<b>Pow. w m<sup>2</sup></b>	<b>Pow. w m<sup>2</sup></b>	<b>Pozostałe rodzaje</b>	<b>Uwagi Stan techniczny</b>
Wojnyty 42	świetlica wiejska					1		54,75		średni
Wopy 19/4	budynek mieszkalny budynek gospodarczy	1	59,00	1	16,43					średni zły
Wopy 22/7	budynek gospodarczy			1	45,44					zły
Wopy 73/1	budynek mieszkalny budynek gospodarczy	1	50,35	1	53,68					dostateczny dostateczny
Wyrębiska 14/2	budynek mieszkalny stodoła	1	45,65	1	108,75					dostateczny dostateczny
Żugienie76	świetlica wiejska									
Żugienie 91/6	budynek mieszkalny budynek gospodarczy	1	57,70	1	30,00	1		176,72		dobry średni średni

**BUKMISTRZ**

*Kazimierz Kiejdo*

<b>Żugienie 93/2</b>	budynek mieszkalny budynek gospodarczy	7	328,36	7	30,00				dostateczny dostateczny
<b>Obręb 1 Cmentarna</b>	kaplica pogrzebowa							kaplica pogrzebo wa	średni
<b>Obręb 1 Braniewska 1</b>	budynek mieszkalno- użytkowy	2	98,17			1	102,97	stadion	dostateczny
<b>Obręb 1 Braniewska</b>	Stacja Podnoszenia Ciśnienia							SPC	b. dobry
<b>Obręb</b>	<b>Wyszczególnienie budynków</b>	<b>lokale mieszkalne ilość</b>	<b>Pow. w m<sup>2</sup></b>	<b>B. gosp. ilość</b>	<b>Pow. w m<sup>2</sup></b>	<b>Lokale uż. ilość</b>	<b>Pow. w m<sup>2</sup></b>	<b>Pozostał e rodzaj</b>	<b>Uwagi Stan techniczny</b>
<b>Obręb 2 Braniewska</b>	piekarnia					2	547,10		dostateczny
<b>Obręb 2 Generalska 1</b>	budynek gospodarczy			1	17,41				dostateczny
<b>Obręb 2 Generalska 1</b>	budynek gospodarczy			1	12,26				dostateczny
<b>Obręb 2 Generalska 3</b>	budynek gospodarczy			2	10,00				dostateczny
<b>Obręb 2 Generalska 5</b>	budynek mieszkalny	2	128,39						dobry
<b>Obręb 2 Generalska 6</b>	garaze			3	101,60				dobry
<b>Obręb 2 Generalska 8</b>	Urząd Miejski					1	528,54		dostateczny

**BURMISTRZ**  
  
*Kazimierz Kiejdo* 87

Obręb 2 Królewieck 6	budynek mieszkalny budynek gospodarczy	3	106,10	4	50,00				dostateczny dostateczny	
Obręb 2 1-go Maja 5	budynek mieszkalno - użytkowy	5	250,27						dostateczny	
Obręb 2 Sadowa 3	przedszkole publiczne							1	1529,00	dostateczny Zarząd
Obręb 2 Sadowa 13	budynek mieszkalny	21	913,83						dostateczny	
Obręb 2 Sienkiewicza	budynek administracyjny							1	711,10	dobry
<b>Obręb</b>	<b>Wyszczególnienie budynków</b>	<b>lokale mieszkalne ilość</b>	<b>Pow. w m<sup>2</sup></b>	<b>B. gosp. ilość</b>	<b>Pow. w m<sup>2</sup></b>	<b>Lokale uż. ilość</b>	<b>Pow. w m<sup>2</sup></b>	<b>Pozostałe rodzaje</b>	<b>Uwagi Stan techniczny</b>	
Obręb 2 Sienkiewicza 4	budynek gospodarczy pom. admin. – handl. pomieszczenia OSP			1	77,88	1	689,87		średni	
Obręb 2 Zawadzkiego 20	budynek mieszkalny budynek gospodarczy	1	47,55			1	229,29		średni	
Obręb 3 Cieplownicza	budynek Ciepłowni Stare Miasto budynek warsztatowy			1	28,50				dostateczny dostateczny	
Obręb 3 Cieplownicza	Boisko Orlik							ciepłownia	dobry	
Obręb 3 Dworcowa 11/42	budynek gospodarczy			1	14,40			b. socjalny	b.dobry	
									średni	

Obręb 3 Dworcowa 11/43	budynek gospodarczy			1	18,00					średni
Obręb 3 Dworcowa 11/48	budynek gospodarczy			1	18,00					średni
Obręb 3 Dworcowa 11/51	budynek gospodarczy			1	18,00					średni
Obręb 3 Dworcowa 11/52	budynek gospodarczy			1	18,00					średni
<b>Obręb</b>	<b>Wyszczególnienie budyneków</b>	<b>lokale mieszkalne ilość</b>	<b>Pow. w m<sup>2</sup></b>	<b>B. gosp. ilość</b>	<b>Pow. w m<sup>2</sup></b>	<b>Lokale uż. ilość</b>	<b>Pow. w m<sup>2</sup></b>	<b>Pozostałe rodzaje</b>	<b>Uwagi Stan techniczny</b>	
Obręb 3 Dworcowa	budynek gospodarczy			1	24,95				średni	
Obręb 3 Wolności 5	budynek gospodarczy			3	34,56				średni	
Obręb 3 Dworcowa 5	budynek mieszkalny	2	52,35						dostateczny	
Obręb 3 Dworcowa 7 - 7A	budynek mieszkalny	5	212,20			1	18,20		dostateczny	
Obręb 3 Dworcowa 11 - 13	budynek mieszkalny	3	111,89						dostateczny	

Obręb 3 Dworcowa 15	budynek mieszkalny	3	105,30							średni
Obręb 3 Kościszki 1 - 3 - 5	budynek mieszkalny	1	69,52							bardzo dobry
Obręb 3 Kościszki 6	garaż			1	17,70					średni
Obręb 3 Kościszki 6	budynek mieszkalny	4	201,50							średni
Obręb 3 Kościszki 9	budynek mieszkalny garaż kotłownia	5	272,09					1 1	18,00 80,60	średni
Obręb	Wyszczególnienie budynków	lokale mieszkalne ilość	Pow. w m <sup>2</sup>	B. gosp. ilość	Pow. w m <sup>2</sup>	Lokale uż. ilość	Pow. w m <sup>2</sup>	Pozosta e rodzaj	Uwagi Stan techniczny	
Obręb 3 Kościszki 11 Mickiewicza 2	budynek mieszkalny kotłownia skład opału	8	537,30			2	56,10			średni
Obręb nr 3 Kościszki 13	Budynek mieszkalny	2	78,42							średni
Obręb 3 Lidzbarska	wodociągi budynek gospodarczy budynek uzdatniania							st. uzd. wody + adm.		Średni Średni b. dobry
Obręb 3 Lidzbarska 2	budynek gospodarczy			4	56,11					dostateczny
Obręb 3 Lidzbarska 2	budynek mieszkalny	5	204,31							zły



Obręb 3 Lidzbarska 8	budynek mieszkalny budynek gospodarczy	12	334,60	12	162,71				dostateczny dostateczny
Obręb 3 17 - go Lutego	budynek gospodarczy			2	33,16				dostateczny
Obręb 3 Mickiewicza	budynek gospodarczy			3	76,48				dostateczny
Obręb 3 Mickiewicza 8	budynek mieszkalny	2	65,50						dostateczny
Obręb 3 Mickiewicza 8	budynek gospodarczy			1	15,00				dostateczny
<b>Obręb</b>	<b>Wyszczególnienie budyneków</b>	<b>lokale mieszkalne ilość</b>	<b>Pow. w m<sup>2</sup></b>	<b>B. gosp. ilość</b>	<b>Pow. w m<sup>2</sup></b>	<b>Lokale uż. ilość</b>	<b>Pow. w m<sup>2</sup></b>	<b>Pozostałe rodzaje</b>	<b>Uwagi Stan techniczny</b>
Obręb 3 Nad rzeką Walszą	oczyszczalnia ścieków oczyszczalnia ścieków							oczyszczalnie	dostateczny dobry
Obręb 3 Ornecka 6	garaż			1	16,20				Dostateczny
Obręb 3 Ornecka 2	budynek mieszkalny	3	127,90						dobry
Obręb 3 Ornecka 8	szkoła podstawowa + sala gimnastyczna								średni
Obręb 3 Parkowa 2	budynek gospodarczy - garażowy			1	25,50				średni

**BURMISTRZ**  
*Kazimierz Kuczek*

Obręb	wieża ciśnień									średni
Obręb 3 Parkowa 4										
Obręb 3 Parkowa 10	kotłownia									dobry
Obręb 3 Rynek	ratusz staromiejski w budowie							1	1377,81	
Obręb 3 Rynek 1	budynek mieszkalny	1	45,25							dobry
Obręb 3 Szkolna 5	budynek mieszkalny budynek gospodarczy	3	128,91			3	41,21			dostateczny dostateczny
Obręb 3 Szkolna 10	budynek mieszkalny budynek gospodarczy	5	226,70			5	124,78			dostateczny dostateczny
Obręb 3 Wolności	budynek gospodarczy					1	17,00			dostateczny
<b>Obręb</b>	<b>Wyszczególnienie budynków</b>	<b>lokale mieszkalne ilość</b>	<b>Pow. w m<sup>2</sup></b>	<b>B. gosp. ilość</b>	<b>Pow. w m<sup>2</sup></b>	<b>Lokale uż. ilość</b>	<b>Pow. w m<sup>2</sup></b>	<b>Pow. w m<sup>2</sup></b>	<b>Pozostałe rodzaje</b>	<b>Uwagi Stan techniczny</b>
Obręb 3 Wolności 1	budynek mieszkalny	3	220,90			1		25,0		dostateczny
Obręb 3 Wolności 1	budynek gospodarczy			1	37,62					dostateczny
Obręb 3 Wolności 1	budynek gospodarczy			1	17,39					dostateczny
Obręb 3 Wolności 1	budynek gospodarczy			1	15,17					dostateczny

**BURMISTRZ**  
Kazimierz Kiejo

Obręb 3 Wolności 4	węzeł ciepłny								węzeł cieplny	dostateczny
Obręb 3 Wolności 5	budynek gospodarczy			1			30,96			dostateczny
Obręb 3 Wolności 5	budynek mieszkalny	1	65,50							dostateczny
Obręb 3 Wolności 9	budynek mieszkalny	3	131,77							dostateczny
Obręb 3 Wolności 9	budynek gospodarczy			1			11,20			dostateczny
Obręb 3 Wolności 9	budynek gospodarczy			1			14,00			dostateczny
Obręb 3 Wolności 9	budynek gospodarczy			1			14,00			dostateczny
Obręb 3 Zamkowa	budynek gospodarczy budynek użytkowy			1			15,98	1	9,00	dostateczny

## Zestawienie budynków ilość/m2


Obręb	Mieszkalne		B. gosp..		b. użytkowe		światli.	obiekt y OSP	b. admini str.	hydrof ornie, przepo mpow nia	obiekt szkoln e	sale sport	zl. mleka	Inne
	Budynk i	ilość lokali	pow. w m2	lokale	pow. w m2	lokale								
m. Pieniężno	24	105	4736	63	1107	2	547	1	4	6	2	1		7
Białczyn	7	12	539	12	159	1	113			1				
Bornity	1	2	166	4	64									
Borowiec				1	112									
Brzostki														
Cieszęta														
Glebiska	1	1	56	1	140	1	60							
Gaudyny	1	1	42											
Głady-Kowale	1	2	187	2	324									
Jesionowo														
Jezioroko				1	91									
Kajmity				1	33			1						
Kiersiny														
Lechowo	5	7	536	5	418			1		1	1	1		
Lubianka	4	4	313	4	230									

Obręb	Mieszkalne			B. gosp..		b. użytkowe		świetli.	obiekt y OSP	b. admini str.	hydrof ornie	obiekt szkoln e	sale sport	zl. mleka	Inne
	Budynk i	ilość lokali	pow. w m2	lokale	pow. w m2	lokale	pow. w m2								
Łajsy	4	15	652	16	302	1	234	1			1				
Łoźnik	8	14	704	4	170	1	47	1			1				
Niedbałki	1	1	86												
Pajtuny	1	1	57	1	20										
Pakosze	3	3	167	2	145						1				
Pawły															
Pelty															
Piotrowiec	1	1	81					1			1	2	1	1	2
Pluty	4	4	469	5	442			1	2						
Posady	1	1	96	1	30										
Radziejewo	3	3	174	2	30			1						1	1
Różaniec	1	1	53	1	95			1							
Sawity	5	12	487	20	300						2				1
Wojnity								1							
Wopy	2	2	109	3	115										
Wywębiska	1	1	46	1	109										
Żugienie	2	8	386	8	60			1							
ogółem	81	212	10862	167	4885	6	1001	9	5	4	13	6	3	2	11

**BURMISTRZ**  
Kazimierz Kiejdo

**Wykaz nieruchomości  
sprzedanych z mienia komunalnego  
w roku 2011**

1. nieruchomość niezabudowana położona w mieście Pieniężno przy ulicy Wolności, na mapie ewidencji obrębu nr 3 miasta Pieniężno oznaczonej nr 245 o pow. 0,0021 ha –nabywca **Joanna Kosobudzka**
2. nieruchomość niezabudowana położona w mieście Pieniężno przy ulicy Wolności, na mapie ewidencji obrębu nr 3 miasta Pieniężno oznaczonej nr 269 o pow. 0,0021 ha –nabywca **Tadeusz i Helena małżonkowie Mołodziej**
3. nieruchomość niezabudowana położona w mieście Pieniężno przy ulicy Wolności, na mapie ewidencji obrębu nr 3 miasta Pieniężno oznaczonej nr 268 o pow. 0,0021 ha –nabywca **Waldemar Kutryb**
4. nieruchomość niezabudowana położona w mieście Pieniężno przy ulicy Kościuszki na mapie ewidencji obrębu nr 3 miasta Pieniężno oznaczonej nr 30/6 o pow. 0,0812 ha –nabywca **małżonkowie Aleksandra Nather-Kowalewska i Jakub Kowalewski**
5. 1/14 udziału w nieruchomości niezabudowanej położonej w mieście Pieniężno przy ulicy Zamkowej, na mapie ewidencji obrębu nr 3 miasta Pieniężno oznaczonej nr 43/16 o pow. 0,0284 ha –nabywca **Iwona Maria Onufrijuk**
6. 1/14 udziału w nieruchomości niezabudowanej położonej w mieście Pieniężno przy ulicy Zamkowej, na mapie ewidencji obrębu nr 3 miasta Pieniężno oznaczonej nr 43/16 o pow. 0,0284 ha –nabywca **Elżbieta Janina Szewczyk**
7. lokal mieszkalny nr 7 ( o powierzchni 51,30 m<sup>2</sup> oraz pomieszczenie w piwnicy o pow. 9,30m<sup>2</sup>) w nieruchomości zabudowanej budynkiem mieszkalnym położonej w miejscowości Łoźnik 19 wraz 1/8 udziału w częściach wspólnych budynku i 1/8 części działki na mapie ewidencji gruntów obrębu Łoźnik gmina Pieniężno oznaczonej Nr 89/34 o pow.0,1766 ha - nabywca **Halina Krystyna i Stanisław małżonkowie Żurawscy**
8. lokal mieszkalny nr 1 ( o powierzchni 82,45 m<sup>2</sup> oraz pomieszczenie w piwnicy o pow. 6,10 m<sup>2</sup>) w nieruchomości zabudowanej budynkiem mieszkalno-użytkowym położonej w Pieniężnie przy ulicy Generalskiej 4 wraz z 8855/141870 udziału w częściach wspólnych budynku i urządzeń kotłowni oraz działek oznaczonych nr 65/6, 60/1 o pow. 0,3096 ha – nabywca **Janina i Andrzej małżonkowie Miciak**
9. lokal mieszkalny nr 2 ( o powierzchni 71,20 m<sup>2</sup> oraz pomieszczenie w piwnicy o pow. 15,65 m<sup>2</sup>) w nieruchomości zabudowanej budynkiem mieszkalno-użytkowym położonej w Pieniężnie przy ulicy Generalskiej 4 wraz z 8685/141870 udziału w częściach wspólnych budynku i urządzeń kotłowni oraz działek oznaczonych nr 65/6, 60/1 o pow. 0,3096 ha – nabywca **małżonkowie Anna Jadwiga Rozpoczyńska-Jankowska i Zbigniew Stanisław Jankowski**
10. 4/14 udziału w nieruchomości niezabudowanej położonej w mieście Pieniężno przy ulicy Zamkowej, na mapie ewidencji obrębu nr 3 miasta Pieniężno oznaczonej nr 43/16 o pow. 0,0284 ha –nabywca **Agnieszka Katarzyna i Tomasz małżonkowie Zasuwik**
11. nieruchomość niezabudowana położona w mieście Pieniężno przy ulicy Zamkowej, na mapie

**BURMISTRZ**  
  
**Kazimierz Kiejdo**

- ewidencji obrębu nr 3 miasta Pięczęno oznaczona nr 43/14 o pow. 0,0113 ha –nabywca **Agnieszka Katarzyna i Tomasz małżonkowie Zasuwik**
12. nieruchomość niezabudowana położona w mieście Pięczęno przy ulicy Zamkowej, na mapie ewidencji obrębu nr 3 miasta Pięczęno oznaczona nr 43/18 o pow. 0,0112 ha –nabywca **Agnieszka Katarzyna i Tomasz małżonkowie Zasuwik**
13. nieruchomość niezabudowana położona w mieście Pięczęno przy ulicy Akacyjowej, na mapie ewidencji obrębu nr 2 miasta Pięczęno oznaczona nr 209/13 o pow. 0,0951 ha –nabywca **Antoni i Danuta małżonkowie Woźni**
14. nieruchomość niezabudowana położona w mieście Pięczęno przy ulicy Szkolnej, na mapie ewidencji obrębu nr 3 miasta Pięczęno oznaczona nr 294/9 o pow. 0,0488 ha –nabywca **Mateusz Sobieszczuk**
15. nieruchomość niezabudowana położona w mieście Pięczęno przy ulicy Szkolnej, na mapie ewidencji obrębu nr 3 miasta Pięczęno oznaczona nr 294/7 o pow. 0,0489 ha –nabywca **Zenon i Genowefa małżonkowie Sobieszczuk**
16. nieruchomość niezabudowana położona w mieście Pięczęno przy ulicy Szkolnej, na mapie ewidencji obrębu nr 3 miasta Pięczęno oznaczona nr 294/8 o pow. 0,0081 ha –nabywca **Zenon i Genowefa małżonkowie Sobieszczuk**
17. nieruchomość niezabudowana położona w mieście Pięczęno przy ulicy Szkolnej, na mapie ewidencji obrębu nr 3 miasta Pięczęno oznaczona nr 294/3 o pow. 0,0530 ha –nabywca **Stanisław i Dorota małżonkowie Karpińscy**
18. nieruchomość niezabudowana położona w mieście Pięczęno przy ulicy Szkolnej, na mapie ewidencji obrębu nr 3 miasta Pięczęno oznaczona nr 294/5 o pow. 0,0465 ha –nabywca **Stanisław i Dorota małżonkowie Karpińscy**
19. nieruchomość niezabudowana położona w mieście Pięczęno przy ulicy 1 Maja 7A, na mapie ewidencji obrębu nr 2 miasta Pięczęno oznaczona nr 202/3 o pow. 0,1135 ha –nabywca **Jan Dariusz i Monika małżonkowie Byk**
20. 1/4 udziału w nieruchomości niezabudowanej położonej w mieście Pięczęno przy ulicy Zamkowej, na mapie ewidencji obrębu nr 3 miasta Pięczęno oznaczonej nr 43/8 o pow. 0,0342 ha – nabywca **Mirosława Gnat**
21. nieruchomość niezabudowana położona w mieście Pięczęno przy ulicy Zamkowej, na mapie ewidencji obrębu nr 3 miasta Pięczęno oznaczona nr 43/4 o pow. 0,0070 ha –nabywca **Mirosława Gnat**
22. nieruchomość niezabudowana położona w mieście Pięczęno przy ulicy Zamkowej, na mapie ewidencji obrębu nr 3 miasta Pięczęno oznaczona nr 43/9 o pow. 0,0046 ha –nabywca **Mirosława Gnat**
23. 1/4 udziału w nieruchomości niezabudowanej położonej w mieście Pięczęno przy ulicy Zamkowej, na mapie ewidencji obrębu nr 3 miasta Pięczęno oznaczonej nr 43/8 o pow. 0,0342 ha – nabywca **Jan Kazimierz i Grażyna małżonkowie Tańscy**
24. nieruchomość niezabudowana położona w mieście Pięczęno przy ulicy Zamkowej, na mapie ewidencji obrębu nr 3 miasta Pięczęno oznaczona nr 43/5 o pow. 0,0070 ha –nabywca **Jan Kazimierz i Grażyna małżonkowie Tańscy**
25. nieruchomość niezabudowana położona w mieście Pięczęno przy ulicy Zamkowej, na mapie

ewidencji obrębu nr 3 miasta Pięczęno oznaczona nr 43/10 o pow. 0,0046 ha –nabywca **Jan Kazimierz i Grażyna małżonkowie Tańscy**

26. nieruchomość niezabudowana położona w mieście Pięczęno przy ulicy Szkolnej, na mapie ewidencji obrębu nr 3 miasta Pięczęno oznaczona nr 294/13 o pow. 0,0573 ha – nabywca **Małgorzata i Jerzy małżonkowie Czaplińscy**
27. nieruchomość niezabudowana położona w miejscowości Pluty, na mapie ewidencji gruntów obrębu Pluty oznaczona nr 81/15 o powierzchni 0,0881 ha – **nabywca Piotr Jan i Renata małżonkowie Padło**
28. nieruchomość niezabudowana położona w miejscowości Pluty, na mapie ewidencji gruntów obrębu Pluty oznaczona nr 83 o powierzchni 0,0500 ha – **nabywca Piotr Jan i Renata małżonkowie Padło**
29. nieruchomość zabudowana budynkiem mieszkalnym (o powierzchni użytkowej 70,25 m2) położona w miejscowości Wopy 4, na mapie ewidencji gruntów obrębu Wopy oznaczona nr 82/1 o powierzchni 0,1068 ha – **nabywca Dorota i Roman małżonkowie Świętochowscy**
30. nieruchomość zabudowana budynkiem mieszkalnym (o powierzchni użytkowej 73,84 m2 plus pomieszczenia przynależne o pow. 22,35 m2) położona w miejscowości Sawity 13/2, na mapie ewidencji gruntów obrębu Sawity oznaczona nr 12/4 o powierzchni 0,0538 ha – **nabywca Danuta i Edward małżonkowie Zielińscy**
31. 57/1000 udziału w nieruchomości zabudowanej budynkiem mieszkalnym (stanowiące części wspólne budynku – wiatrołap, korytarz, klatkę schodową) położonej w miejscowości Sawity 15, na mapie ewidencji gruntów obrębu Sawity oznaczonej nr 12/7 o pow. 0,0444 ha – **nabywca Izabela i Grzegorz Jacek małżonkowie Kuszczak**
32. nieruchomość niezabudowana położona w mieście Pięczęno przy ulicy Szkolnej, na mapie ewidencji obrębu nr 3 miasta Pięczęno oznaczona nr 294/10 o pow. 0,0081 ha –nabywca **Maciej i Izabela małżonkowie Stolarz**
33. nieruchomość niezabudowana położona w mieście Pięczęno przy ulicy Kościuszki, na mapie ewidencji obrębu nr 3 miasta Pięczęno oznaczona nr 11/71 o pow. 0,0096 ha –nabywca **Jarosław Lesław Orłowski**
34. nieruchomość niezabudowana położona w mieście Pięczęno przy ulicy Orneckiej, na mapie ewidencji obrębu nr 3 miasta Pięczęno oznaczona nr 139/9 o pow. 0,0026 ha –nabywca **Tomasz Sokołowski**
35. prawo użytkowania wieczystego nieruchomości położonej w mieście Pięczęno przy ulicy Braniewskiej 12K, na mapie ewidencji gruntów obrębu 2 miasta Pięczęno oznaczonej nr 27/15 o powierzchni 0,3033 ha – **Jan i Weronika Irena małżonkowie Januszko**
36. 4/14 udziału w nieruchomości niezabudowanej położonej w mieście Pięczęno przy ulicy Zamkowej, na mapie ewidencji obrębu nr 3 miasta Pięczęno oznaczonej nr 43/16 o pow. 0,0284 ha –nabywca **małżonkowie Ewelina Skuratko i Łukasz Szczawiński**
37. nieruchomość niezabudowana położona w mieście Pięczęno przy ulicy Zamkowej, na mapie ewidencji obrębu nr 3 miasta Pięczęno oznaczona nr 43/13 o pow. 0,0113 ha –nabywca **małżonkowie Ewelina Skuratko i Łukasz Szczawiński**
38. nieruchomość niezabudowana położona w mieście Pięczęno przy ulicy Zamkowej, na mapie ewidencji obrębu nr 3 miasta Pięczęno oznaczona nr 43/17 o pow. 0,0112 ha –nabywca **małżonkowie Ewelina Skuratko i Łukasz Szczawiński**

BURMISTRZ  
*Kazimierz Kiejdo*



39. 1/4 udziału w nieruchomości niezabudowanej położonej w mieście Pięczęno przy ulicy Zamkowej, na mapie ewidencji obrębu nr 3 miasta Pięczęno oznaczonej nr 43/8 o pow. 0,0342 ha – nabywca **Daniel i Julita Marta małżonkowie Woźni**
40. nieruchomość niezabudowana położona w mieście Pięczęno przy ulicy Zamkowej, na mapie ewidencji obrębu nr 3 miasta Pięczęno oznaczona nr 43/6 o pow. 0,0070 ha –nabywca **Daniel i Julita Marta małżonkowie Woźni**
41. nieruchomość niezabudowana położona w mieście Pięczęno przy ulicy Zamkowej, na mapie ewidencji obrębu nr 3 miasta Pięczęno oznaczona nr 43/11 o pow. 0,0046 ha –nabywca **Daniel i Julita Marta małżonkowie Woźni**
42. 1/4 udziału w nieruchomości niezabudowanej położonej w mieście Pięczęno przy ulicy Zamkowej, na mapie ewidencji obrębu nr 3 miasta Pięczęno oznaczonej nr 43/8 o pow. 0,0342 ha – nabywca **Fryderyk Kazimierz i Zofia Maria małżonkowie Czaplńscy**
43. nieruchomość niezabudowana położona w mieście Pięczęno przy ulicy Zamkowej, na mapie ewidencji obrębu nr 3 miasta Pięczęno oznaczona nr 43/7 o pow. 0,0070 ha –nabywca **Fryderyk Kazimierz i Zofia Maria małżonkowie Czaplńscy**
44. nieruchomość niezabudowana położona w mieście Pięczęno przy ulicy Zamkowej, na mapie ewidencji obrębu nr 3 miasta Pięczęno oznaczona nr 43/12 o pow. 0,0046 ha –nabywca **Fryderyk Kazimierz i Zofia Maria małżonkowie Czaplńscy**
45. lokal mieszkalny nr 1 o pow. 70,77 m<sup>2</sup> oraz przynależne pomieszczenie piwnicy o pow. 7,71 m<sup>2</sup> w nieruchomości położonej w mieście Pięczęno przy ulicy Kościuszki 1, na mapie ewidencji obrębu nr 3 miasta Pięczęno oznaczonej nr 37/3 o pow. 0,0544 ha – 52/1000 udziału – nabywca **Alfreda i Bohdan małżonkowie Piaseccy**
46. lokal mieszkalny nr 6 o pow. 28,00 m<sup>2</sup> oraz przynależne pomieszczenie w budynku gospodarczym o pow. 12,50 m<sup>2</sup> w nieruchomości położonej w mieście Pięczęno przy ulicy Królewieckiej 6, na mapie ewidencji obrębu nr 3 miasta Pięczęno oznaczonej nr 198/4 o pow. 0,0613 ha – 11/100 udziału – nabywca **Leszek i Wioletta małżonkowie Świś**
47. nieruchomość niezabudowana położona w mieście Pięczęno przy ulicy Szkolnej, na mapie ewidencji obrębu nr 3 miasta Pięczęno oznaczona nr 295/7 o pow. 0,0637 ha –nabywca **Przemysław Rokicki**
48. nieruchomość niezabudowana położona w mieście Pięczęno przy ulicy Szkolnej, na mapie ewidencji obrębu nr 3 miasta Pięczęno oznaczona nr 295/8 o pow. 0,0615 ha – nabywca **Przemysław Rokicki**
49. nieruchomość niezabudowana położona w mieście Pięczęno przy ulicy Lidzbarskiej, na mapie ewidencji obrębu nr 3 miasta Pięczęno oznaczona nr 86/48 o pow. 0,0174 ha – nabywca **Iwona Kaźmierczak**
50. nieruchomość zabudowana budynkiem mieszkalnym (o powierzchni użytkowej 50,75 m<sup>2</sup>) położona w miejscowości Kierpajny Wielkie 10/2, na mapie ewidencji gruntów obrębu Bornity oznaczona nr 10/62 o powierzchni 0,0351 ha – nabywca **Mariusz Kucharski**
51. nieruchomość zabudowana budynkiem gospodarczym o powierzchni użytkowej 10,90 m<sup>2</sup>, położona w mieście Pięczęno przy ulicy Wolności, na mapie ewidencji gruntów obrębu nr 3 miasta Pięczęno oznaczona nr 86/60 o powierzchni 0,0030 ha – nabywca **Henryk i Marzena małżonkowie Stachacz**

**BURMISTRZ**  
  
Kazimierz Kiejdo

52. nieruchomość zabudowana budynkiem gospodarczym o powierzchni użytkowej 10.27 m<sup>2</sup>, położona w mieście Pięńno przy ulicy Wolności, na mapie ewidencji gruntów obrębu nr 3 miasta Pięńno oznaczona nr 86/59 o powierzchni 0,0024 ha – nabywca **Leszek i Barbara małżonkowie Amsztat**
53. nieruchomość zabudowana budynkiem garażu o powierzchni użytkowej 16.74 m<sup>2</sup>, położona w mieście Pięńno przy ulicy Dworcowej, na mapie ewidencji gruntów obrębu nr 3 miasta Pięńno oznaczona nr 11/56 o powierzchni 0,0032 ha – nabywca **Józef Stachacz**
54. nieruchomość zabudowana budynkiem garażu o powierzchni użytkowej 13.30 m<sup>2</sup>, położona w mieście Pięńno przy ulicy Dworcowej, na mapie ewidencji gruntów obrębu nr 3 miasta Pięńno oznaczona nr 11/46 o powierzchni 0,0026 ha – nabywca **Tadeusz i Helena małżonkowie Michalak**
55. nieruchomość zabudowana budynkiem gospodarczym o powierzchni użytkowej 10.70 m<sup>2</sup>, położona w mieście Pięńno przy ulicy Wolności, na mapie ewidencji gruntów obrębu nr 3 miasta Pięńno oznaczona nr 86/55 o powierzchni 0,0023 ha – nabywca **Antoni i Teresa małżonkowie Babul**
56. lokal mieszkalny nr 4 o pow. 46,40 m<sup>2</sup> oraz przynależne pomieszczenie piwnicy o pow. 7,50 m<sup>2</sup> w nieruchomości położonej w mieście Pięńno przy ulicy Mickiewicza 2, na mapie ewidencji obrębu nr 3 miasta Pięńno oznaczonej nr 30/9, nr 30/10 o łącznej powierzchni 0,2963 ha – 36/1000 udziału – nabywca **Jadwiga Ostrowska**
57. nieruchomość niezabudowana położona w mieście Pięńno przy ulicy Braniewskiej, na mapie ewidencji obrębu nr 1 miasta Pięńno oznaczona nr 9/2 o pow. 0,0164 ha – nabywca **Wiesław Milan**
58. nieruchomość niezabudowana położona w mieście Pięńno przy ulicy 17 Lutego, na mapie ewidencji gruntów obrębu nr 3 miasta Pięńno oznaczona nr 186/7 o pow. 0,0008 ha – nabywca **Edmund Babij**
59. nieruchomość niezabudowana położona w mieście Pięńno przy ulicy 17 Lutego, na mapie ewidencji gruntów obrębu nr 3 miasta Pięńno oznaczona nr 166/14 o pow. 0,0512 ha – nabywca **Edmund Babij**
60. nieruchomość niezabudowana położona w miejscowości Kajnity gmina Pięńno, na mapie ewidencji gruntów obrębu Kajnity gmina Pięńno oznaczona nr 84/3 o pow. 0,0855 ha – nabywca **Franciszek Biryndo**
61. nieruchomość zabudowana budynkiem gospodarczym o powierzchni użytkowej 12,63 m<sup>2</sup>, położona w mieście Pięńno przy ulicy Dworcowej, na mapie ewidencji gruntów obrębu nr 3 miasta Pięńno oznaczona nr 11/52 o powierzchni 0,0025 ha – nabywca **Piotr i Wanda małżonkowie Kolaccy**

**BURMISTRZ**

*Kazimierz Kiejdo*

**WYKAZ NIERUCHOMOŚCI GMINNYCH ODDANYCH W ZARZĄDZANIE ZLECONE  
„MISZEL” Spółka z o.o. w Pieniężnie**

*Nieruchomości lokalowe pozostające w budynkach wspólnot mieszkaniowych.*

Lp	Adres budynku	Ilość lokali gminnych		Powierzchnia użytkowa lokali gminy		Powierzchnia użytkowa lokali gminy ogółem (m <sup>2</sup> )
		mieszk.	użytk.	mieszk.	użytk.	
1	Ul. 1 Maja 5	5		250,27		250,27
2	Ul. Dworcowa 11,13 w Pieniężnie	3		111,89		111,89
3	Ul. Dworcowa 15 w Pieniężnie	3		105,30		105,30
4	Ul. Dworcowa 5 w Pieniężnie	2		52,35		52,35
5	Ul. Dworcowa 7,7A w Pieniężnie	5	1	212,20	18,20	230,40
6	Ul. Dworcowa 8 w Pieniężnie	5	1	162,00	34,10	196,10
7	Ul. Generalska 5 w Pieniężnie	2		128,39		128,39
8	Ul. Kościuszki 1,3,5 w Pieniężnie	1		69,52		69,52
9	Ul. Kościuszki 11, Mickiewicza 2	8	1	537,30	56,10	593,40
10	Ul. Kościuszki 13 w Pieniężnie	1		39,21		39,21
11	Ul. Kościuszki 6A,6B w Pieniężnie	4		201,50		201,50
12	Ul. Kościuszki 9 w Pieniężnie	5	2	272,09	98,60	370,69
13	Ul. Królewiecka 6 w Pieniężnie	3		106,10		106,10
14	Ul. Lidzbarska 2 w Pieniężnie	4		167,71		167,71
15	Ul. Mickiewicza 8 w Pieniężnie	2		65,50		65,50
16	ul. Ornecka 2 w Pieniężnie	3		127,90		127,90
17	Ul. Rynek 1 w Pieniężnie	1		45,25		45,25
18	Ul. Sadowa 13A,13B w Pieniężnie	21		913,83		913,83
19	Ul. Szkolna 5 w Pieniężnie	3		128,91		128,91
20	Ul. Wolności 1 w Pieniężnie	3	1	220,90	25,00	245,90
21	Ul. Wolności 5 w Pieniężnie	1		65,50		65,50
22	Ul. Wolności 9 w Pieniężnie	3		131,77		131,77
23	Białczyn 18	1		49,90		49,90
24	Białczyn 25	3		123,10		123,10
25	Białczyn 26	3	1	113,60	113,10	226,7
26	Łoźnik 19	2		88,92		88,92
27	Łoźnik 22	2		126,29		126,29
28	Łoźnik 23	3		159,07		159,07
29	Łoźnik 24	1		58,11		58,11
30	Łoźnik 25	1		57,93		57,93
31	Piotrowiec 13	1	2	81,40	175,02	256,42
32	Sawity 10	2		35,82		35,82
33	Sawity 11	2		44,91		44,91
34	Sawity 15	1		40,30		40,30
<b>RAZEM:</b>		<b>110</b>	<b>9</b>	<b>5094,74</b>	<b>520,12</b>	<b>5614,86</b>

**BURMISTRZ**  
*Kazimierz Kiejdo*

**WYKAZ NIERUCHOMOŚCI GMINNYCH ODDANYCH W ZARZĄDZANIE ZLECONE**  
**„MISZEL” Spółka z o.o. w Pieniężnie**  
*Nieruchomości mieszkalne budynkowe stanowiące wyłączną własność gminy.*

Lp.	Adres budynku	Ilość lokali miesz.	Pow. ogółem (m <sup>2</sup> )
1	Ul. Lidzbarska 8 w Pieniężnie	12	334,60
2	Ul. Szkolna 10 w Pieniężnie	5	222,80
3	Żugienie 23	1	57,7
4	Żugienie 24	7	330,14
5	Sawity 17	1	71,98
6	Sawity 18	6	292,10
7	Lubianka 12	2	126,38
8	DSS Łajsy 7	12	500,85
<b>RAZEM:</b>		<b>46</b>	<b>1936,55</b>

**WYKAZ NIERUCHOMOŚCI GMINNYCH ODDANYCH W ZARZĄDZANIE ZLECONE**  
**„MISZEL” Spółka z o.o. w Pieniężnie**  
*Nieruchomości budynkowe- pozostałe*  
*stanowiące wyłączną własność gminy.*

Lp.	Adres budynku	Ilość lokali gosp.	pow. m2
1	Ul. Szkolna 5 w Pieniężnie	3	41,21
2	Ul. Parkowa	1	25,50
3	Ul. Szkolna 10 w Pieniężnie	5	124,78
4	Ul. Dworcowa w Pieniężnie	10	126,76
5	Ul. Generalska w Pieniężnie	2	10,00
6	Ul. Wolności w Pieniężnie	7	144,61
7	Ul. Mickiewicza w Pieniężnie	1	18,00
8	Ul. Lidzbarska w Pieniężnie	4	56,11
9	Łajsy	12	140,64
10	Żugienie	8	91,22
<b>RAZEM:</b>		<b>53</b>	<b>778,83</b>

**BURMISTRZ**  
*Kazimierz Kiejdo*