

"GAJ-PRO" Projektowanie i Nadzór budowlany
inż. Włodzimierz Gajdzis
82-300 Elbląg ul. Szarych Szeregów 1/7

Niniejszy załącznik Nr 1
stanowi integralną część decyzji
Nr 851/2004 z dnia 2004.08.06
Starosty Powiatu Braniewskiego
znak Ab-725/189/2004
Z UP. STAROSTY
Jan Orłowski
Z-ca Naczelnika Wydziału
Architektoniczno-Budowlanego

Zadanie inwestycyjne **Sieć wodociągowa**

Nazwa obiektu **Wodociągi wiejskie**

Adres obiektu **Pieniężno-Żugienie**

Inwestor **Gmina Pieniężno ul. Generalska 8**

Rodzaj opracowania **Wodociąg z przyłączami i SPC**

Stadium opracowania **PB+PW**

Autor opracowania **inż. Włodzimierz Gajdzis**

Sprawdzający **inż. Ireneusz Cizak**

Data opracowania **marzec 2004 roku**

inż. Włodzimierz Gajdzis
uprawniony kierownik budowy w zakresie
instalacji i sieci wod.-kan. ciepłej i gazowej
Nr 1867/EL/93

inż. Ireneusz Cizak
uprawniony
projektant, inspektor nadzoru
kierownik budowy w zakresie
instalacji i sieci sanitarnych
Nr 250/EL/79 - Nr 550/EL/83

Zawartość teczki

I. Część technologiczna

1.0. Opis techniczny	str. 1-6
2.0. Decyzja o warunkach zabudowy i zagospodarowania terenu	str. 7
3.0. Warunki Techniczne PWiK w Pieniężnie	str. 8
4.0. Pełnomocnictwo Urzędu Miejskiego w Pieniężnie	str. 9
5.0. Wyciągi z rejestru gruntów	str. 10-27
6.0. Kserokopie uzgodnień	str. 28-77
7.0. Uprawnienia projektowe i zaświadczenia polskiej Izby Inżynierów Bud.	str. 78-85
8.0. Oświadczenia projektantów i sprawdzających	str. 86
9.0. Mapa orient. przebiegu projekt. wodociągu Pieniężno – Żugienie w skali 1:5000	str. 87

10.0. Część graficzna

a) mapa sytuacyjno-wysokościowa nr 8 w skali 1:1000	rys. nr 1
b) mapa sytuacyjno-wysokościowa nr 7 w skali 1:1000	rys. nr 2
c) mapa sytuacyjno-wysokościowa nr 2 w skali 1:1000	rys. nr 3
d) mapa sytuacyjno-wysokościowa nr 6 w skali 1:1000	rys. nr 4
e) mapa sytuacyjno-wysokościowa nr 5 w skali 1:1000	rys. nr 5
f) mapa sytuacyjno-wysokościowa nr 3 w skali 1:1000	rys. nr 6
g) mapa sytuacyjno-wysokościowa nr 4 w skali 1:1000	rys. nr 7
h) mapa sytuacyjno-wysokościowa nr 1 w skali 1:1000	rys. nr 8
i) mapa sytuacyjno-wysokościowa nr 2 w skali 1:1000	rys. nr 9
j) profil podłużny nr 1 wodociągu wg mapy nr 8 w skali 1:100/1000	rys. nr 10
k) profil podłużny nr 2 wodociągu wg mapy nr 7 w skali 1:100/1000	rys. nr 11
l) profil podłużny nr 3 wodociągu wg mapy nr 2 w skali 1:100/1000	rys. nr 12
ł) profil podłużny nr 4 wodociągu wg mapy nr 6 w skali 1:100/1000	rys. nr 13
m) profil podłużny nr 5 wodociągu wg mapy nr 5 w skali 1:100/1000	rys. nr 14
n) profil podłużny nr 6 wodociągu wg mapy nr 3 w skali 1:100/1000	rys. nr 15
o) profil podłużny nr 7 wodociągu wg mapy nr 4 w skali 1:100/1000	rys. nr 16
p) profil podłużny nr 8 wodociągu wg mapy nr 1 w skali 1:100/1000	rys. nr 17
r) profil podłużny nr 9 wodociągu wg mapy nr 2 w skali 1:100/1000	rys. nr 18
s) schematy wykonania węzłów, hydrantów i tuków	rys. nr 19
m) studzienka wodomierzowa (z zaworem antyskażeniowym)	rys. nr 20

11.0. Zagospodarowanie terenu SPC

str. 88

II. Część konstrukcyjna SPC

str. 1

1.0. Opis techniczny

str. 2-3

2.0. **Część graficzna**

a) rzut fundamentu i rzut przyziemia	w skali 1:25	rys. nr K1
b) przekrój A-A i rzut dachu	w skali 1:25	rys. nr K2
c) elewacja wejściowa i boczna	w skali 1:25	rys. nr K3
d) elewacja tylna i boczna	w skali 1:25	rys. nr K4

12.0. Oferty producentów SPC z opisami wyposażenia i technologii

inż. Włodzimierz Gądzis
uprawniony kierownik budowy w zakresie
instalacji i sieci wod-kan, ciepłoty i gazowej
Nr 1867/EL/98

Wykaz działek z wbudowanym wodociągiem

1. Obręb Pieniężno i Żugienie – dz.nr.nr14,25/2,28,27/9,27/8,27/7,27/6,27/5,27/3,24,23
231/12,231/11,237,3133/9,3133/5,231/5,232,231/2,233,167,231/9,230,30/1,166,31
33/1,234,71,28/1,29/1,32/1,198,32/2,37/1,165/1,38/1,35/1,204/2,40/2,42/7,42/8,43/1
119/2,167/2,122/2,235,122/5,167/3,122/4,170,179,181,65/1,185/2,187,189/1,189/2
189/5,191,130/2,131/2,132/2,132/1,136,174,137,105,106,101,100,175,107/2,108a/2
108/3,172/1,125/1,127,159,73,74/2,74/1,77,80,82,85/2,86/1,86/4,86/3,87,90/2,89/3
91/3,91/4,91/5,91/7,91/6,93/2,110/2,110/1,111,113/1,114,115,59/5,162,57,56,55,23/1,
18,19/2,156,17,10/6,10/5,10/4,10/3,10/2,10/1,11,12,153,3/1,2/1,2/6,2/3.

1.0. Opis techniczny

do projektu budowlano-wykonawczego wodociągu wiejskiego z przyłączami dla miejscowości Żugienie w gminie Pieniężno w województwie warmińsko-mazurskim.

1.1. Cel i zakres opracowania

Opracowanie przedstawia rozbudowę wodociągów wiejskich w gminie Pieniężno dla miejscowości Żugienie.

Zakres opracowania obejmuje:

- wodociąg główny z możliwością rozbudowy do m. Wyřebiska.
- wodociągi podejściowe do koloni w Żugieniach.
- stację podnoszenia ciśnienia – zestaw hydroforowy w kontenerze.
- wykonanie niezbędnych przełączeń z istniejącym wodociągiem usytuowanym przy stadionie w Pieniężnie.
- usytuowanie hydrantów niezbędnych przy eksploatacji wodociągów
- wykonanie przyłączy do poszczególnych posesji lub działek
- wytyczne zabezpieczenia przed skażeniem wody.
- studzienki wodomierzowe

1.2. Podstawa opracowania

- 1.2.1. Umowa z Urzędem Miasta i Gminy w Pieniężnie
- 1.2.2. Mapy syt.-wys. z uzbrojeniem terenu do celów projektowych
- 1.2.3. Wizje lokalne w terenie z uzupełniającymi pomiarami i uzgodnieniami.
- 1.2.4. Warunki dostawy wody Przedsiębiorstwa Wodociągów i Kanalizacji z Pieniężna ul. Lidzbarska 10
- 1.2.5. Decyzja o warunkach zabudowy i zagospodarowania terenu burmistrza Pieniężna z dnia 13.12.2002r
- 1.2.6. Prawo budowlane z 7 lipca 1994 r. Dz. U. Nr 89/94 z późniejszymi zmianami i uzupełnieniami.
- 1.2.7. PN-B-02865 Przeciwpożarowe zabezpieczenie wodne.
- 1.2.8. Rozporządzenie Min. Spraw Wewnętrznych z 3 listopada 1992 roku w sprawie ochrony przeciwpożarowej budynków, innych obiektów budowlanych i terenów.
- 1.2.9. Pełnomocnictwo dla „GAJ-PRO” w zakresie uzgodnień niniejszego projektu wodociągów niezbędnych do uzyskania przez Inwestora pozwolenia na budowę.

1.3.Dane ogólne

Dotychczas wieś Żugienie z koloniami korzystały z własnych ujęć wody. Natomiast wymagania unijne powodują konieczność używania wody z wodociągów w gospodarstwach rolnych produkujących mleko. Istniejące ujęcia własne rolników mogą być zagrożone skażeniem i są często zawodne w okresach suszy powodującej obniżenie wód gruntowych. Dla potrzeb ciągłej dostawy wody do gospodarstw rolnych we wsi Żugienie i w przyszłości wsi Wyřebiska oraz zabezpieczenia przeciwpożarowego budynków konieczna jest Stacja Podnoszenia Ciśnienia (SPC). Posadowienie jej uzgodniono na etapie projektowania na terenie stadionu sportowego.

1.4.Opis projektowanych rozwiązań

Budowa nowych wodociągów do wsi Żugienie oparta została o dostawę z wodociągu miejskiego w Pieniężnie. Dla zasilania w wodę projektowanego rejonu dokonać włączenia do istn. wodociągu w Pieniężnie zgodnie z częścią graficzną opracowania oraz WT PWiK w Pieniężnie. Z uwagi na konieczność dostawy wody również do celów ppożarowych przed włączeniem do miejskiej sieci wodociągowej zastosowano Stację Podnoszenia Ciśnienia (SPC) opartą na zestawie hydroforowym wbudowanym w kontener. Stacja podnoszenia Ciśnienia będzie wymagała fundamentu usytuowanego na skarpie stadionu opracowanego na etapie wykonawstwa.

1.4.1.Sieci wodociągowe z przyłączami

Wykonać z rur PVC i PE wraz z rurami ochronnymi PVC zgodnie z częścią graficzną opracowania. Przy połączeniach stosować kształtki wyłącznie z materiałów tego samego producenta, co i rur oraz wg schematów wykonania węzłów, hydrantów i łuków. Rury PVC łączyć z zastosowaniem uszczelek wargowych na wcisk, a rury PE przez zgrzewanie. Połączenia i montaż rur wykonać ściśle wg instrukcji montażowych ich producentów. Stosować rury PVC i PE wyłącznie ciśnieniowe PN10 posiadające atesty, dopuszczenia i pozytywne opinie higieniczno-sanitarne.

Na przyłączach i odgałęzieniach wbudować zasuwy bezdławikowe z miękkim doszczelnieniem zgodnie z schematami montażowymi. Skrzynki zasuw i hydrantów zabezpieczyć obudowami betonowymi o wymiarach 1.0x1.0 i wysokości 0.3m. Miejsca lokalizacji skrzynek oznaczyć tabliczkami umieszczonymi na punktach stałych zgodnych z PN. Dla zabezpieczenia pożarowego budynków oraz płukania sieci wbudować w miejscach wskazanych hydranty podziemne \varnothing 80 nr kat. 852 – 1A na ciśnienie PN1.0 MPa z skrzynkami ulicznymi nr kat. 856.

Na załamaniach trasy oraz przy hydrantach i trójnikach odgałęzień wbudować bloki oporowe prefabrykowane zgodne z BN-81/91911-04. Bloki oporowe zabudować w sieci z uwzględnieniem specyfikacji rur PVC i PE oraz wymagań ich producentów. Próbę szczelności wodociągu przeprowadzić po osiągnięciu przez bloki oporowe wykonane na budowie niezbędnej ich wytrzymałości. Wszystkie hydranty zabezpieczyć dodatkowo kręgami betonowymi \varnothing 1200x600mm obsypanymi ziemią do wysokości 30cm..

Dla zabezpieczenia hydrantów przed dewastacją i uszkodzeniami w trakcie robót polowych i nielegalnym poborem wody oraz łatwego i szybkiego dotarcia przez Straż

Pozarną w okresie wysokich śniegów proponuję przykryć kręgi betonowe płytami wyposażonymi we włazy typu lekkiego $\varnothing 600\text{mm}$ z zamknięciem.

1.4.2. Roboty wykonawcze

Prace ziemne wykonywać zgodnie z B83/8836-02. Montaż rurociągów prowadzić zgodnie z instrukcjami montażowymi ich producentów, zarówno dla rur PVC, jak i PE. Rurociągi układać na głębokościach zgodnych z profilami podłużnymi nie płycej niż 1.7m pod terenem na podsypce piaskowej grubości 10cm. Materiał piaskowy musi spełniać wymagania PN-74/B-02480 oraz producenta rur, jeżeli wymagania będą „ostrzejsze”. Z uwagi na brak badań geologicznych na trasie projektowanych sieci wodociągowych oraz wymagań stwierdzonych w trakcie wykonawstwa sieci przewiduję usuwanie nieprzewidzianych przeszkód (typu kurzawka itp.) na koszt Inwestora z ewentualnym opracowaniem dodatkowej lub zamiennej dokumentacji technicznej. Obsypkę wodociągów wykonać 30 cm warstwą ponad wierzch rur zapewniając podparcia rurociągów ze wszystkich stron i nie dopuszczając do wystąpienia obciążeń miejscowych poprzez wystąpienie np. **pustych lub nie zagęszczonych przestrzeni pod rurociągami**. Obsypkę prowadzić piaskiem i gruntem o granulacji zgodnej z wymaganiami producenta rur, zagęszczając ją warstwami do 85%, a na skrzyżowaniach z drogami i wjazdami na pola min. 95% wartości Proctora. W trakcie zagęszczania nie dopuścić do przemieszczania lub ewentualnego uszkodzenia rur.

1.4.3. Próby szczelności

Przeprowadzić odcinkami zgodnie z PN-81/B10725 spełniając poniższe wymagania:

- próby wykonywać odcinkami normatywnymi po zamknięciu zasuw odcinających istniejące wodociągi lub przyłącza.
- łuki, trójniki i armatura muszą być odkryte
- próbę wykonywać po całkowitym zakończeniu montażu odcinka i optycznym sprawdzeniu połączeń
- proste odcinki wodociągu (między odkrytymi złączami powinny być przysypane i grunt zagęszczony minimum 48 godzin przed wykonaniem próby.
- miejsca odpowietrzeń muszą znajdować się w najwyższych punktach odcinka poddawanego próbie
- napełnianie rurociągu wodą musi odbywać się powoli w najniższym punkcie badanego odcinka sieci
- po całkowitym napełnieniu i odpowietrzeniu pozostawić wodociąg na kilka godzin dla ustabilizowania ciśnienia.
- rurociąg poddawać podwyższonemu ciśnieniu próbnemu tylko na czas wymagany normami, nie dłużej jednak niż 24 godziny
- po zakończeniu próby ciśnienie w rurociągu należy obniżyć w sposób kontrolowany
- stosować się do wymogów i uwag zawartych w instrukcjach montażowych producenta rur

Uwagi:

1. *Wodociągi muszą być bezwzględnie poddane dezynfekcji i muszą uzyskać wyniki pozytywne próbek pobranych przez san.-epid. Po wykonaniu dezynfekcji rurociągi należy ponownie przepłukać wodą wodociągową.*
2. *Długość projektowanych wodociągów wynoszą 10685.m bez przyłączy.*
3. *Długość przyłączy wynosi 1874m.*

1.4.4. Zasypanie wodociągów

Po uzyskaniu pozytywnych prób ciśnieniowych można dokonać zasypania rurociągów materiałami wymaganymi dla struktury terenu nad wodociągiem (droga, teren rolniczy, chodnik, trawnik, łąka itp.). Dopiero pozostałą część wypełnienia wykopu może stanowić grunt rodzimy, lecz uwzględniający wymogi właścicieli gruntów.

Wierzchnią warstwę zasypki na polach i łąkach wykonać humusem zdjętym w okresie wykonywania wykopów i przywrócić poza pozostałą ziemią z wykopów.

Na terenach zielonych zagęszczanie zasypki nie jest wymagane. Po zasypaniu wykopów przeprowadzić renowację i przywrócić terenu (grunty, łąki, bramki i ogrodzenia, drogi itp.) do stanu pierwotnego na koszt wykonawcy (wylimitowanie nieuzasadnionych uszkodzeń w trakcie robót).

1.4.5. Skrzyżowania i kolizje z

1.4.5.1. Drogami

- a) gminnymi i osiedlowymi – wykonywać wykopem otwartym z zapewnieniem przejazdu obok wykopu oraz doprowadzenia drogi do stanu pierwotnego

1.4.5.2. Przeszkodami wodnymi

- a) zgodnie z wymaganiami zawartymi w uzgodnieniu z Żuławskim Zarządem Melioracji i Urzędzeń Wodnych. Rejonowy Oddział w Braniewie.

1.4.5.3. Uzbrojeniem istniejącym terenu

- a) zachować normatywne odległości w poziomie i pionie
- b) zabezpieczyć rurami ochronnymi wodociągi w miejscach wskazanych w części graficznej opracowania
- c)

1.4.6. Stacja Podnoszenia Ciśnienia (SPC)

Zaprojektowano zestaw hydroforowy złożony z układu 4 pomp, w tym jedna jako aktywna rezerwowa dla celów ppożarowych. Pompa ppożarowa stanowi również rezerwę dla celów bytowych odbiorców wody. Zestaw hydroforowy przewiduje się zamontować w kontenerze o wymiarach wg załączonego rysunku wg oferty firmy Instal Compact. Możliwe jest zastosowanie zestawu hydroforowego innego dostawcy lecz o analogicznych parametrach. W skład zestawu wchodzi:

- pompy pionowe wielostopniowe
- szafa sterownicza zawierająca kompletny osprzęt elektryczny i układ sterująco-zabezpieczający
- rurociągi ze stali nierdzewnej
- armatura odcinająca na ssaniu każdej pompy i odcinająco-zwrotna na tłoczeniu
- zabezpieczenie zwarciove, termiczne przed zanikiem fazy, suchobiegiem
- membranowe zbiorniki ciśnieniowe
- konstrukcja wsporcza ze stali nierdzewnej wsparta na wibroizolatorach
- manometry kontrolne z czujnikami ciśnienia
- szafa sterownicza o stopniu ochrony IP54

1.5. Uwagi końcowe

- 1.5.1. Bezwzględnie zgłosić rozpoczęcie robót właścicielom gruntów i uzbrojenia terenu w ustawowych lub wymaganych przez nich w uzgodnieniach terminach,
- 1.5.2. Lokalne systemy melioracyjne i drenaże napotkane w czasie robót należy traktować jako czynne. Dokonać zabezpieczenia ich na czas robót i w razie uszkodzeń doprowadzić do prawidłowego stanu (pierwotnego)
- 1.5.3. W strefach bezpośredniego zbliżenia do istniejącego uzbrojenia terenu, wykopy oraz montaż rurociągów prowadzić ręcznie z wcześniejszym wykonaniem przekopów kontrolnych dla stwierdzenia rzeczywistej lokalizacji uzbrojenia terenu.
- 1.5.4. Trasy wodociągów wytyczyć geodezyjnie przed rozpoczęciem robót. W przypadku natrafienia w czasie robót (wykopów) na niezidentyfikowane uzbrojenie terenu, roboty w tym rejonie przerwać i ustalić z jego właścicielem (użytkownikiem) sposób zabezpieczenia skrzyżowania lub rozwiązania kolizji.
- 1.5.5. Trasy wodociągów oznaczyć taśmą niebieską z elementem stalowym i nadrukiem „UWAGA WODOCIĄG” szerokości 200mm.
- 1.5.6. Sytuacje wynikłe w trakcie robót będą wyjaśniane i rozwiązywane w razie potrzeby przez projektanta w ramach podpisanego NA lub na oddzielne zlecenie.
- 1.5.7. Wszelkie zmiany w budowie wodociągów w stosunku do niniejszego opracowania wymagają pisemnej zgody „GAJ_PRO” w ramach podpisanego NA (nadzoru autorskiego)

1.5. Nawiązanie do sieci reperów

Wszystkie rzędne podane w opracowaniu odnoszą się do sieci reperów niwelacji ogólnopaństwowej.

Opracował:

inż. Włodzimierz Gajdzis
uprawniony kierownik budowy w zakresie
instalacji i sieci wod.-kan. ściekowej i gazowej
Nr 1867/EL/93

CRK/7331/39/2002

DECYZJA

o warunkach zabudowy i zagospodarowania terenu

Na podstawie art. 107k.p.a oraz art. 1 ust. 2, art. 59, art. 10 ust. 1 i 3, art. 12 i art. 46 ust. 2 i 3 ustawy o zagospodarowaniu przestrzennym (dnia 7 lipca 1994r. (t.j. Dz. U. Nr 15 poz. 139 z 1999r.) oraz na podstawie ustalen miejscowego planu zagospodarowania przestrzennego dla Miasta Pięczęzna (zawierającego uchwałę nr 105/92 Rady Miejskiej w Pięczęźnie z dnia 17 września 1992r. Dz. U. Woj. Elbląskiego Nr 13 poz. 17), po rozpatrzeniu wniosku w sprawie zamierzonego przedsięwzięcia inwestycyjnego polegającego na budowie sieci wodociągowej wiejskiej Pięczęźno-Zugomina.

USTALAM WARUNKI ZABUDOWY I ZAGOSPODAROWANIA TERENU

dla zamierzonej inwestycji polegającej na budowie sieci wodociągowej wiejskiej o długości około 7000 mb, rurociągu głównego o około 3000 mb przyłączy oraz stacją podnoszenia ciśnienia.

Wyżej wymieniona sieć wodociągowa będzie przebiegać po terenie, na nieruchomościach - gruntach wyszczególnionych w załączniku graficznym Nr 1.

Warunki projektowania i realizacji wyżej wymienionej sieci wodociągowej wiejskiej są następujące:

Trasę przebiegu sieci oraz przyłączy i urządzeń towarzyszących należy na etapie projektowania uzgodnić z:

- Przedsiębiorstwem Wodociągów i Kanalizacji Spółka z o. o w Pięczęźnie,
- Zakładem Energetycznym Rejon Energetyczny w Braniewie,
- Zarządem Dróg Powiatowych w Braniewie,
- Zarządem Melioracji i Urządzeń Wodnych Województwa Warmińsko-Mazurskiego w Olsztynie, Rejonowy Oddział w Braniewie,
- PKP Polskie Linie Kolejowe S.A Zakład Linii Kolejowych Olsztyn ul. Lubelska,
- Telekomunikacja Polska S.A w Braniewie,
- Burmistrzem Miasta Pięczęzna,
- Zespołem Uzgadniania Dokumentacji Projektowej w Braniewie.

Wzwiązku z wymaganą ochroną interesów osób trzecich:

Projekt przebiegu trasy sieci wodociągowej należy bezwzględnie uzgodnić z wszystkimi właścicielami, współwłaścicielami i użytkownikami nieruchomości, przez które będzie przebiegała przedmiotowa inwestycja.

W miejscach trudno dostępnych w pobliżu urządzeń podziemnych i nadziemnych wykopy pod ww sieć należy wykonać ręcznie z zachowaniem dużej ostrożności.

Przerzwanie istniejących urządzeń melioracyjnych, drwnia, rurociągów, kolektorów, rowów lub cieków wodnych należy niezwłocznie przywrócić do pierwotnego stanu technicznego.

Przy wykonywaniu prac w pasie drogowym należy uzyskać zezwolenie na prowadzenie prac od właściwego organu zarządzającego daną drogą.

Przy wykonywaniu prac w pasie kolejowym należy uzyskać zezwolenie na prowadzenie prac od właściwego organu zarządzającego daną linią.

O wydanie decyzji o pozwoleniu na budowę należy wystąpić do Starostwa Powiatowego w Braniewie przedkładając w 3 egz. projekt budowlany.

UZASADNIENIE

Przedmiotowe zamierzenie inwestycyjne jest zgodne z ustaleniami planu zagospodarowania przestrzennego jak i materiałami do aktualizacji w/w planu.

Niniejsza decyzja nie rodzi praw do terenu oraz nie narusza prawa własności i uprawnień osób trzecich

Decyzja powyższa traci swą ważność po upływie 24 miesięcy od daty jej wydania.

Od niniejszej decyzji służy odwołanie do Samorządowego Kolegium Odwoławczego w Elblągu za pośrednictwem Burmistrz Miasta Pieniężna w terminie 14 dni od daty jej doręczenia.

Załączniki:

1. Załącznik graficzny z zaznaczonym przebiegiem trasy.

Otrzymują:

1. Inwestor
2. Starostwo Powiatowe w Braniewie
3. Strony
4. a/a

BURMISTRZ

Ryszard Kudła

Otrzymał

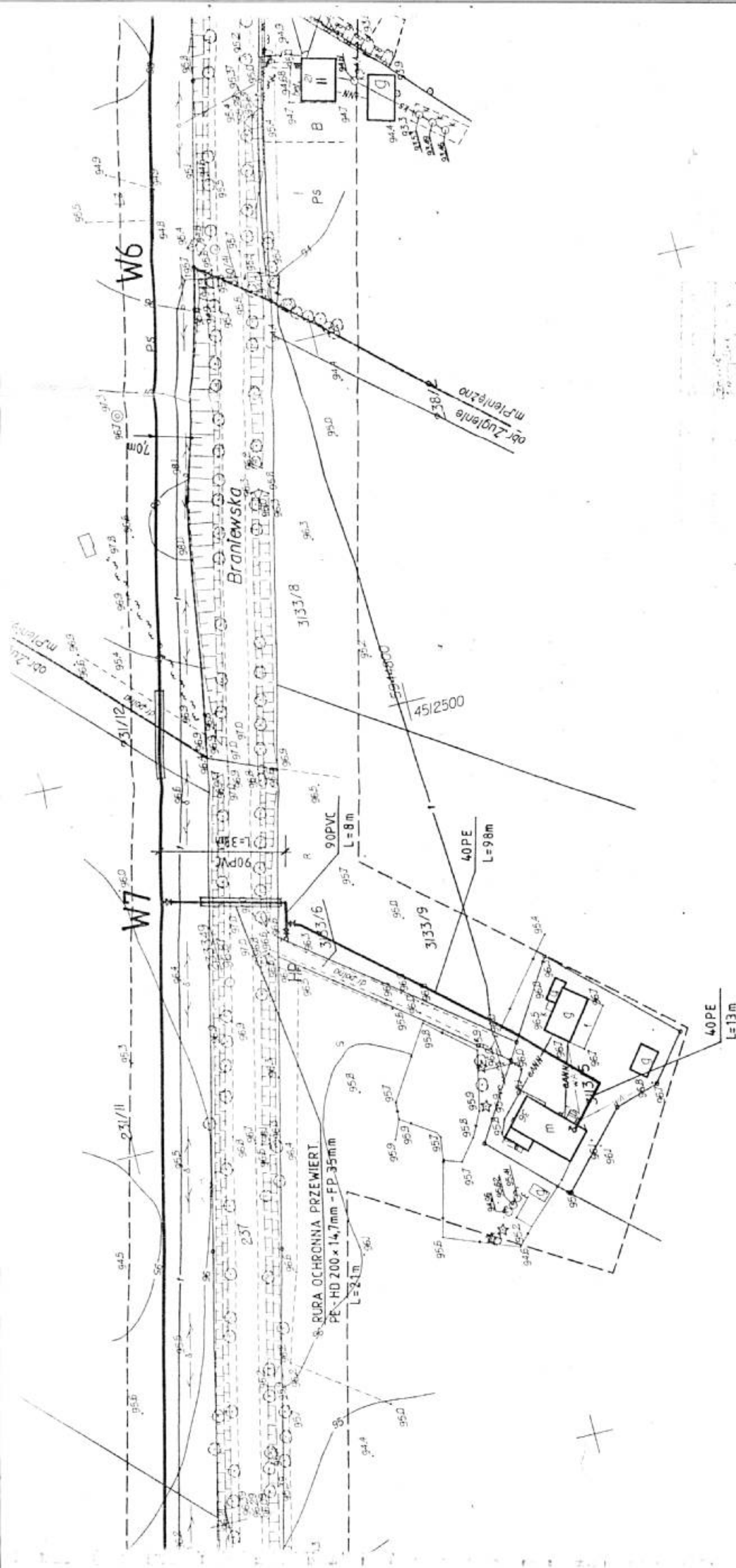
16.12.2002 r.

[Signature]

ZA ZBODNOŚĆ

podpis

[Signature]



Woj.: V
Pc
G

Decyzja Nr. ZOP-7-5443/1/04
 KIEROWNIK SEKCJI
 Zarząd Drog Powiatowych
 w Braniewie
 Braniewo, 2004-02-23
 Barbara Jasztrowska

STAROSTWO POWIATOWE W BRANIEWIE
 ZEP-4-001-2004-3
 DOKUMENTACJA
 14 200 PLAN

PRZEDSIĘBIORSTWO
WODOCIĄGÓW I KANALIZACJI
SPÓŁKA Z O.O.
ul. Lidzbarska 10 243-60-54
14-520 PIENIĘŻNO
REGON 170400549

"G A J - P R O"
Projektowanie i Nadzory
w Branży Sanitarnej
Włodzimierz Gajdzis
82-300 Elbląg
ul. Szarych Szeregów 1/7

L.dz. /2003

Data: 28.01.2003 r.

Dotyczy: **WT** na wodociągi wiejskie dla:

- Pieniężno - Żugienie
- Piotrowiec - Posady

A. Dotyczy wodociągu Pieniężno-Żugienie

- Rurociąg główny PCV ϕ 110 /10 atm/
- SPC wg podanego wzoru ze zbiornikiem o poj 2-3m³ zabudowano budynkiem jak naulotce reklamowej,
- SPC umieszczona na stadionie miejskim w Pieniężnie wg. uzgodnień,
- ciśnienie na doprowadzalniku 2 atm. docelowe - 3 atm. na końcówkach sieci głównej,
- przyłącza do budynków z rur PE /10atm./
- przyłącza do każdego gospodarstwa zakończone zaworem głównym, licznikiem oraz zaworem zwrotnym,
- hydranty p.poż. podziemne ϕ 80 z zasuwą ϕ 80 na końcówkach sieci oraz 2 szt. we wsi Żugienie na trasie rurociągu.

B. Dotyczy rurociągu Piotrowiec - Posady.

- włączenie do rurociągu Piotrowiec - Białczyn przy skrzyżowaniu Piotrowiec - Pakosze z zamontowaniem trójnika i 2 zasuw ϕ 100 na rurociągu istniejącym poza trójnikiem oraz na rurociągu projektowanym,
- projektowany rurociąg PCW ϕ 100 /10 atm/
- trasa rurociągu wg uzgodnień,
- montaż hydrantów Posady - 1 szt. i Kiersiny - 1 szt. podziemne ϕ 80 wraz z zasuwą ϕ 80,
- ciśnienie na włączeniu 2,8 - 4 atm. na wylocie wg rzeczywistych parametrów,
- przyłącza do budynków z rur PE /10atm/ zakończone licznikiem głównym, zaworem przelotowym i zaworem zwrotnym.

U z g o d n i o n o:

ZA WŁAŚCICIELA

PREZES ZARZĄDU

inż. Zdzisław Zydek

.....
pocpis


GK/3434 1 / 2003

Pieniężno dnia ...10.03.2003

PEŁNOMOCNICTWO

Pan Włodzimierz Gajdzis przedstawiciel „GAJ-PRO” Projektowanie i Nadzory Budowlane z siedzibą w Elblągu przy ul. Szarych Szeregów 1 m 7 (kod 82-300 Elbląg) jest upoważniony do reprezentowania Gminy Pieniężno w sprawach dotyczących uzgodnień oraz występowania o pozwolenia na budowę dla inwestycji polegającej na budowie wodociągów wiejskich w zakresie:

1. Piotrowiec – Posady – Kiersiny wraz z przyłączami
2. Pieniężno – Żugienie wraz z przyłączami
3. Białczyn – osiedle Białczyn wraz z przyłączami



podpis

Nr Kancelaryjny:

Województwo
Powiat
Jednostka ewidencyjna
Obręb

Warmińsko-Mazurskie
Braniewski
PIENIEŻNO - OBSZAR WIEJSKI
ŻUGIENIE

WYPIS Z REJESTRU GRUNTÓW

JEDNOSTKA REJESTROWA : G81

KW 585

W Ł A Ś C I C I E L E

właściciel :

udział: 1/1, SKARB PAŃSTWA

G R U N T Y

Oznaczenie działki		Bliższe określenie położenia	Określenie konturów - użytków i klas gleboznawczych		POWIERZCHNIA w ha		Numer księgi wieczystej /oznaczenie innych dokument
arkusz	nr działki		Opis	Oznac.	użytków i klas	działki	
1	2/3	BUD.KW580KROWIAK JÓZEF I MARIA	tereny rolne zab. nieużytki	B-R111b N	0.2700 0.0100	0.2800	KW 585

Razem powierzchnia: 0.2800 ha, słownie: dwa tysiące osiemset m²

Sporządzono według stanu rejestru z dnia: 2004-02-24, sporządził(a): LABUDA KRZYSZTOF

Dokument niniejszy jest wypisem z opisowych danych ewidencji gruntów
i budynków i nie jest przeznaczony do dokonywania wpisu w księdze wieczystej

Z up. STANISŁAWA

Halina Bakan
Naczelnik Wydziału
Geodezji, Kartografii i Nieruchomości
GEODETA POWIATOWY

WYPIS UPROSZCZONY Z REJESTRU GRUNTÓW

STAROSTWO POWIATOWE
w BRANIEWIE

z dnia: 2003-01-14

NAZWISKO I IMIĘ (NAZWA)

ChW, UDZIAŁ, GRUPA, ADRES ZAMIESZKANIA (SIEDZIBA)

NAZWA OBRĘBU

ARKUSZ DZIAŁKA

POW.DZIAŁKI

POŁOŻENIE DZIAŁKI, PODSTAWA NABYCIA,

NIERUCHOMOŚĆ, JEDNOSTKA

Gmina : PIENIEŻNO - MIASTO

MIASTO I GMINA PIENIEŻNO

wł 1/1 4.1 14-520 PIENIEŻNO

OBREB2

3 23

3.9284 [ulica: UL BRANIEWSKA] [KW 13290]

G00077

RUSZCZYŃSKA KRYSZYNA (MICHAŁ, HELENA)

wł 1/1M 7.1 PIENIEŻNO ul. BRANIEWSKA 9

RUSZCZYŃSKI ANTONI (STANISŁAW, WINCENTYNA)

wł M PIENIEŻNO ul. BRANIEWSKA 9

OBREB2

3 24

5.0560 [ulica: UL BRANIEWSKA 10] [KW 301]

G00111

SKARB PANSTWA

wł 1/1 1.3

WOJEWÓDZKA DYREKCJA DRÓG MIEJSKICH

za 1/1 1.3 ELBLĄG ul. KOMEŃSKIEGO 44

OBRE

3 25

0.5385 [ulica: UL.BRANIEWSKA] [KW 21732]

G00162

Z up
Naczelnik
Kantowa

ZA ZOBOWIĄZANIE

podpis

WYPIS UPROSZCZONY Z REJESTRU GRUNTÓW

STAROSTWO POWIATOWE
w BRANIEWIE

z dnia: 2003-01-14

NAZWISKO I IMIĘ (NAZWA)		Chw, UDZIAŁ, GRUPA, ADRES ZAMIESZKANIA (SIEDZIBA)			
NAZWA OBREBU	ARKUSZ	DZIAŁKA	POW.DZIAŁKI	POŁOŻENIE DZIAŁKI, PODSTAWA NABYCIA,	NIERUCHOMOŚĆ, JEDNOSTKA
Gmina : PIENIEŻNO - OBSZAR WIEJSKI					
ŻUGIENIE	3	230	0.9000	[położ.:] [KW 13921]	wł 1/1 7.2 ŻUGIENIE G00066
ŻUGIENIE	3	231/9	4.4700	[położ.:] [KW 24679]	wł 1/1M 7.1 PIENIEŻNO ul. SZKOLNA 1c wł M PIENIEŻNO ul. SZKOLNA 1c G00088
ŻUGIENIE	3	233	0.2600	[położ.:] [BRAK]	wł 1/1 4.1 14-520 PIENIEŻNO G00054
ŻUGIENIE	3	235	0.8900	[położ.:] [BRAK]	G00054
ŻUGIENIE	3	231/2	0.9400	[położ.:] [KW 12017]	wł 1/1M 7.1 14-520 WOJNITY wł M 14-520 WOJNITY G00057
ŻUGIENIE	3	231/5	8.0000	[położ.:] [KW 12017]	G00057
ŻUGIENIE	3	234	5.1500	[położ.:] [KW 6077]	wł 1/1M 7.1 ŻUGIENIE wł M PIENIEŻNO ul. MICKIEWICZA 2/2 G00035
ŻUGIENIE	3	231/10	5.5400	[położ.:] [KW 14421]	SKARB PAŃSTWA-AGENCJA WŁASNOŚCI ROLNEJ SKARBU wł 1/1 1.1 82-300 ELBLĄG ul. NOWODWORSKA 10B PAŃSTWA ODDZIAŁ TERENOWY W OLSZTYNIE FILIA W ELBLĄGU G00001
ŻUGIENIE	3	231/11	3.0100	[położ.:] [KW 14421]	G00001
ŻUGIENIE	3	231/12	0.1300	[położ.:] [KW 14421]	G00001
ŻUGIENIE	3	237	2.6000	[położ.:] [KW 21714]	S.P.-DYREKCJA OKRĘGOWA DRÓG PUBLICZNYCH wł 1/1 1.3 GDAŃSK-OLIWA ul. SUBISŁAWA 5 ZARZĄD DRÓG W BRANIEWIE za 1/1 1.3 BRANIEWO ul. WIEJSKA 16 G00053

[Handwritten signature]

podpis *[Handwritten signature]*

WYPIS UPROSZCZONY Z REJESTRU GRUNTÓW

STAROSTWO POWIATOWE
w BRANIEWIE z dnia: 2003-01-15

NAZWISKO I IMIĘ (NAZWA)

ChW, UDZIAŁ, GRUPA, ADRES ZAMIESZKANIA (SIEDZIBA)

NAZWA OBRĘBU ARKUSZ DZIAŁKA POW. DZIAŁKI POŁOŻENIE DZIAŁKI, PODSTAWA NABYCIA, NIERUCHOMOŚĆ, JEDNOSTKA

Gmina : PIENIEŻNO - OBSZAR WIEJSKI

MIASTO I GMINA PIENIEŻNO

wl 1/1 4.1 14-520 PIENIEŻNO

ŻUGIENIE	1	156	0.3000	[położ.:] [BRAK]	G00054
ŻUGIENIE	1	160	0.2600	[położ.:] [BRAK]	G00054
ŻUGIENIE	2	167	1.0400	[położ.:] [BRAK]	G00054

WIECZOREK HERBERT (MARCIN, ANNA)

wl 1/1 7.1

SŁOMA DANUTA GRAŻYNA (ROMAN, ANTONINA)

dz 1/1 7.1 ŻUGIENIE

ŻUGIENIE	1	17	3.1500	[położ.:] [KW 4691]	G00017
ŻUGIENIE	1	18	3.2500	[położ.:] [KW 4691]	G00017

SKARB PAŃSTWA

wl 1/1 1

PRZEDSIĘBIORSTWO PAŃSTWOWE "POLSKIE KOLEJE

uw 1/1 2.2 WARSZAWA

PAŃSTWOWE" W WARSZAWIE

ŻUGIENIE	1	23/1	6.0200	[położ.:] [KW 25941]	G00055
----------	---	------	--------	-----------------------	--------

ŚWIKŁO JÓZEF STANISŁAW (JAN, DANIELA)

wl 1/1M 7.1 14-520 ŻUGIENIE 4

ŚWIKŁO WIESŁAWA (CZESŁAW, ZOFIA)

wl M

ŻUGIENIE	2	30/1	0.5000	[położ.:] [KW 5262]	G00024
----------	---	------	--------	----------------------	--------

DEMKOWICZ BOGDAN (MIKOŁAJ, MARIA)

wl 1/1 7.1 ŻUGIENIE

ŻUGIENIE	2	27/1	1.2000	[położ.:] [KW 12162]	G00059
----------	---	------	--------	-----------------------	--------

ŻUGIENIE	2	30/3	0.4000	[położ.:] [KW 12162]	G00059
----------	---	------	--------	-----------------------	--------

DEMKOWICZ MARIA (STEFAN, KATARZYNA)

wl 1/1 7.2 ŻUGIENIE

ŻUGIENIE	2	30/7	0.4900	[położ.:] [KW 5264]	G00069
----------	---	------	--------	----------------------	--------

ŻUGIENIE	2	30/5	0.4700	[położ.:] [KW 5264]	G00069
----------	---	------	--------	----------------------	--------

SKARB PAŃSTWA-AGENCJA WŁASNOŚCI ROLNEJ SKARBU

wl 1/1 1.1 82-300 ELBLĄG ul. NOWODORSKA 10B

PAŃSTWA ODDZIAŁ TERENOWY W OLSZTYNIE FILIA W ELBLĄGU

ŻUGIENIE	2	124/1	6.3300	[położ.:] [KW 581]	G00071
----------	---	-------	--------	---------------------	--------

ŻUGIENIE	2	30/6	0.3100	[położ.:] [KW 582]	G00071
----------	---	------	--------	---------------------	--------

SKARB PAŃSTWA

wl 1/1 1.4

ŻUGIENIE	2	159	1.9600	[położ.:] [KW 25756]	G00083
----------	---	-----	--------	-----------------------	--------

JANUSZKO JACEK KAZIMIERZ (ANTONI, STANISŁAWA)

wl 1/1 7.1 14-520 ŻUGIENIE 6

ŻUGIENIE	2	123/7	4.4000	[położ.:] [KW 573]	G00028
----------	---	-------	--------	---------------------	--------

Starosta Powiatu Braniewskiego
Krzysztof Wójcik

[Handwritten signature]

**STAROSTWO POWIATOWE UPROSZCZONY Z REJESTRU GRUNTÓW
w BRANIEWIE**

z dnia: 2004-02-17

NAZWISKO I IMIĘ (NAZWA)		ChW, UDZIAŁ, GRUPA, ADRES ZAMIESZKANIA (SIEDZIBA)			
NAZWA OBREBU	ARKUSZ	DZIAŁKA	POW. DZIAŁKI	POŁOŻENIE DZIAŁKI, PODSTAWA NABYCIA,	NIERUCHOMOŚĆ, JEDNOSTKA
Gmina : PIENIEŻNO - OBSZAR WIEJSKI					
MARCZYŃSKI ZBIGNIEW ROMAN (JÓZEF, ZOFIA)				wl 1/1M 7.1 ŻUGIENIE	
MARCZYŃSKA TERESA ALEKSANDRA (ALEKSANDER, EMILIA)				wl M PIENIEŻNO ul. MICKIEWICZA 2/2	
ŻUGIENIE	3	232	1.1900	[położ.:] [KW 6077]	G00035
SZALKO ALEKSANDER (ANDRZEJ, MARIA)				wl 1/1M 7.1 14-520 ŻUGIENIE 36/1	
SZALKO REGINA (JAN, WALERIA)				wl M 14-520 ŻUGIENIE 36/1	
ŻUGIENIE	3	3133/9	1.3351	[położ.:] [KW 29895]	G00101
SERDAKOWSKI MIECZYSLAW TADEUSZ (JÓZEF, IRENA)				ws 486/1000M1 7.2 14-520 ŻUGIENIE 36/2	
SERDAKOWSKA ELŻBIETA (KAZIMIERZ, JADWIGA)				ws M1 14-520 ŻUGIENIE 36/2	
SZALKO ALEKSANDER (ANDRZEJ, MARIA)				ws 514/1000M2 7.2 14-520 ŻUGIENIE 36/1	
SZALKO REGINA (JAN, WALERIA)				ws M2 14-520 ŻUGIENIE 36/1	
ŻUGIENIE	3	3133/5	0.1704	[położ.:] [KW 29293]	G00097
MIASTO I GMINA PIENIEŻNO				wl 1/1 4.1 14-520 PIENIEŻNO	
ŻUGIENIE	1	156	0.3000	[położ.:] [BRAK]	G00054
ŻUGIENIE	1	162	0.6400	[położ.:] [BRAK]	G00054
ŻUGIENIE	2	166	0.0600	[położ.:] [BRAK]	G00054
ŻUGIENIE	2	167/3	0.1800	[położ.:] [BRAK]	G00054
ŻUGIENIE	2	174	0.1200	[położ.:] [BRAK]	G00054
ŻUGIENIE	2	179	0.2800	[położ.:] [BRAK]	G00054
ŻUGIENIE	2	181	0.5300	[położ.:] [BRAK]	G00054
ŻUGIENIE	2	189/5	0.2900	[położ.:] [KW 26941]	G00054
ŚWIOKŁO JÓZEF STANISŁAW (JAN, DANIELA)				wl 1/1M 7.1 14-520 ŻUGIENIE 4	
ŚWIOKŁO WIESŁAWA (CZESŁAW, ZOFIA)				wl M	
ŻUGIENIE	2	32/2	1.0700	[położ.:] [KW 4531]	G00024
ŻUGIENIE	2	33/1	2.0200	[położ.:] [KW 588]	G00024
PERZYŁO JAN (STEFAN, KRYSZYNA)				wl 1/1 7.1	
ŻUGIENIE	2	35/2	1.1700	[położ.:] [KW 11109]	G00011
ŻUGIENIE	2	65/2	0.6300	[położ.:] [KW 11109]	G00011
HAŁEŁA TERESA BOŻENA (ADAM, MARIANNA)				wl 1/1M 7.1 BRZYDOWO	
HAŁEŁA ZDZISŁAW FRANCISZEK (WŁADYSŁAW, MARIANNA)				wl M BRZYDOWO	
ŻUGIENIE	2	122/5	5.8371	[położ.:] [KW 576]	G00013
SKARB PAŃSTWA				wl 1/1 1.1	
AGENCJA NIERUCHOMOŚCI ROLNYCH				ad 1/1 1.1 OLSZTYN ul. GŁOWACKIEGO 6	
ŻUGIENIE	1	3/1	3.4100	[położ.:] [KW 585]	G00071
ŻUGIENIE	1	115	0.7300	[położ.:] [KW 582]	G00071
ŻUGIENIE	1	2/1	4.8200	[położ.:] [KW 585]	G00071
ŻUGIENIE	1	2/6	0.1200	[położ.:] [KW 585]	G00071
ŻUGIENIE	2	113/2	0.5200	[ulica: UD MIŁ MICHAŁ] [KW 584]	G00071
ŻUGIENIE	2	114	1.2400	[położ.:] [KW 6622]	G00071
ŻUGIENIE	2	122/4	0.3500	[położ.:] [KW 562]	G00071

ZA ZŁOŻENIEM

 podpis

Z up. STAROSTA
 Halina Bakan
 Naczelnik Wydziału
 Geodezji, Kartografii i Nieruchomości
 GEODETA POWIATOWY

STAROSTWO POWIATOWE

W BRANIEWIE

UPROSZCZONY Z REJESTRU GRUNTÓW

z dnia: 2004-02-17

NAZWISKO I IMIE (NAZWA)		Chw, UDZIAŁ, GRUPA, ADRES ZAMIESZKANIA (SIEDZIBA)			
NAZWA OBRĘBU	ARKUSZ	DZIAŁKA	POW.DZIAŁKI	POŁOŻENIE DZIAŁKI, PODSTAWA NABYCIA,	NIERUCHOMOŚĆ, JEDNOSTKA
WYRZYKOWSKI JÓZEF (WŁADYSŁAW, ANNA)				wl 1/1 7.2 ŻUGIENIE	
ŻUGIENIE	2	185/2	0.4200	[położ.:] [KW 569]	GO0062
HAŁEŁA JAN JÓZEF (MICHAŁ, ANNA)				wl 1/1 7.1	
ŻUGIENIE	2	187	7.8100	[położ.:] [KW 5267]	GO0036
ŻUGIENIE	2	189/1	5.5400	[położ.:] [KW 5267]	GO0036
ŻUGIENIE	2	189/2	1.1700	[położ.:] [KW 5267]	GO0036
ŁONCZYŃSKI DARIUSZ JAN (TROCHIM, IRENA)				wl 1/1 7.1 ŻUGIENIE	
ŻUGIENIE	2	191	6.9800	[położ.:] [KW 594]	GO0023
SOLKIEWICZ BARBARA (WACŁAW, STANISŁAWA)				wl 1/1M 7.1	
SOLKIEWICZ ROMUALD (EDWARD, ELEONORA)				wl M	
ŻUGIENIE	2	130/2	0.7200	[położ.:] [KW 693]	GO0009
JANUSZKO JACEK KAZIMIERZ (ANTONI, STANISŁAWA)				wl 1/1M 7.1 14-520 ŻUGIENIE 6	
SZYMAK-JANUSZKO MARZENA ALEKSANDRA (ALEKSANDER, DANUTA)				wl M 14-520 ŻUGIENIE 6	
ŻUGIENIE	2	131/2	0.8000	[położ.:] [KW 694]	GO0103
JEDYNAK TADEUSZ ALEKSANDER (MICHAŁ, HELENA)				wl 1/1 7.1 ŻUGIENIE	
ŻUGIENIE	2	132/2	3.5100	[położ.:] [KW 591]	GO0021
SKARB PAŃSTWA				wl 1/1 1.4	
ŻUGIENIE	2	170	1.2500	[położ.:] [KW 25756]	GO0083
JEDYNAK JANINA MAŁGORZATA (WŁADYSŁAW, MARIA)				wl 1/1M 7.1 ŻUGIENIE	
JEDYNAK ZENON STANISŁAW (MICHAŁ, HELENA)				wl M ŻUGIENIE	
ŻUGIENIE	2	136	7.8200	[położ.:] [KW 4824]	GO0012
KOSZUBA JÓZEFA (-, -)				wl 1/1 7.1	
ŻUGIENIE	2	77	0.5400	[położ.:] [KW 579]	GO0027
SOŁODUCHA ANNA (MICHAŁ, ANASTAZJA)				wl 1/1M 7.2 ŻUGIENIE	
SOŁODUCHA MIKOŁAJ (BAZYLI, ANNA)				wl M ŻUGIENIE	
ŻUGIENIE	2	85/2	0.1100	[położ.:] [KW 590]	GO0065
DEC TOMASZ (JANUSZ, NATALIA)				wl 1/1M 7.2 14-520 KIERPAJNY WIELKIE 8/1	
DEC EDYTA ANNA (WIESŁAW, JADWIGA)				wl M 14-520 KIERPAJNY WIELKIE 8/1	
ŻUGIENIE	2	110/1	0.0700	[położ.:] [KW 28656]	GO0007
MIASTO I GMINA PIENIĘŻNO				wl 1/1 4.1 14-520 PIENIĘŻNO	
ŻUGIENIE	2	111	0.4400	[położ.:] [KW 26941]	GO0079

Z up. STAROSTA
 Halina Bakan
 Naczelnik Wydziału
 Geodezji, Kartografii i Nieruchomości
 GEODETA POWIATOWY

STAROSTWO POWIATOWE W PIENIEŻNO
 SZCZONY Z REJESTRU GRUNTÓW
 W PIENIEŻNO

z dnia: 2004-02-17

NAZWISKO I IMIE (NAZWA)		Chw, UDZIAŁ, GRUPA, ADRES ZAMIESZKANIA (SIEDZIBA)				
NAZWA OBRĘBU	ARKUSZ	DZIAŁKA	POW. DZIAŁKI	POŁOŻENIE DZIAŁKI, PODSTAWA NABYCIA,		NIERUCHOMOŚĆ, JEDNOSTKA

MIASTO I GMINA PIENIEŻNO				wl	1/1 4.1 14-520 PIENIEŻNO	
ŻUGIENIE	1	56	0.1000	[położ.:]	[KW 26941]	G00006
ŻUGIENIE	1	57	0.2100	[położ.:]	[KW 26941]	G00006

SZYMAK RYSZARD (JAN, MARIA)				wl	1/1 7.1	
ŻUGIENIE	1	55	3.6000	[położ.:]	[KW 568]	G00025

SKARB PAŃSTWA				wl	1/1 1	
PRZEDSIĘBIORSTWO PAŃSTWOWE "POLSKIE KOLEJE PAŃSTWOWE" W WARSZAWIE				uw	1/1 2.2 WARSZAWA	
ŻUGIENIE	1	23/1	6.0200	[położ.:]	[KW 25941]	G00055

WIECZOREK HERBERT (MARCIN, ANNA)				wl	1/1 7.1	
SŁOMA DANUTA GRAŻYNA (ROMAN, ANTONINA)				dz	1/1 7.1 ŻUGIENIE	
ŻUGIENIE	1	18	3.2500	[położ.:]	[KW 4691]	G00017

LEWANDOWSKA STANISŁAWA (JÓZEF, BRONISŁAWA)				wl	1/1M 7.2 ŻUGIENIE ul. GM. PIENIEŻNO	
LEWANDOWSKI WACŁAW BONIFACY (WACŁAW, WIKTORIA)				wl	M ŻUGIENIE ul. GM. PIENIEŻNO	
ŻUGIENIE	1	19/2	0.5200	[położ.:]	[KW 5270]	G00070

SKARB PAŃSTWA				wl	1/1 1.1	
AGENCJA NIERUCHOMOŚCI ROLNYCH				ad	1/1 1.1 OLSZTYN ul. GŁOWACKIEGO 6	
ŻUGIENIE	1	10/2	4.0600	[położ.:]	[KW 15074]	G00002

Z up. STAROSTY
Halina Bakan
 Naczelnik Wydziału
 Geodezji, Kartografii i Nieruchomości
 GEODETA POWIATOWY

ZA ZOBOWIĄZANIE

.....
 podpis

WYPIS UPROSZCZONY Z REJESTRU GRUNTÓW
STAROSTWO POWIATOWE
W BRANIEWIE

z dnia: 2004-02-17

NAZWISKO I IMIĘ (NAZWA)		Chw, UDZIAŁ, GRUPA, ADRES ZAMIESZKANIA (SIEDZIBA)			
NAZWA OBRĘBU	ARKUSZ	DZIAŁKA	POW.DZIAŁKI	POŁOŻENIE DZIAŁKI, PODSTAWA NABYCIA,	NIERUCHOMOŚĆ, JEDNOSTKA
Gmina : PIENIEŻNO - OBSZAR WIEJSKI					
PUDŁOWSKI HENRYK (DOMINIK, MALWINA)				wł 1/1 7.1	
ŻUGIENIE	2	108a/2	0.2100	[położ.:] [KW 11554]	G00049
MIASTO I GMINA PIENIEŻNO				wł 1/1 4.1 14-520 PIENIEŻNO	
ŻUGIENIE	2	182	0.3500	[położ.:] [BRAK]	G00054
MIASTO I GMINA PIENIEŻNO				wł 1/1 4 14-520 PIENIEŻNO	
GROBELNY JAN (FRANCISZEK, MARIA)				uw 1/1M 5.1 14-520 PIOTROWIEC 10	
GROBELNA JANINA (JAN, EMILIA)				uw M 14-520 PIOTROWIEC 10	
ŻUGIENIE	1	74/1	0.0400	[położ.:] [KW 28785]	G00095
MIASTO I GMINA PIENIEŻNO				wł 1/1 4.1 14-520 PIENIEŻNO	
ŻUGIENIE	1	74/2	0.4900	[położ.:] [KW 26941]	G00006

Z up. Starosty
Halina Bakan
 Naczelnik Wydziału
 Geodezji, Kartografii i Nieruchomości
 GEODETA POWIATOWY

ZA ZOBOWIĄZANIE

podpis

z dnia: 2004-02-17

NAZWISKO I IMIĘ (NAZWA)		Chw, UDZIAŁ, GRUPA, ADRES ZAMIESZKANIA (SIEDZIBA)			
NAZWA OBRĘBU	ARKUSZ	DZIAŁKA	POW. DZIAŁKI	POŁOŻENIE DZIAŁKI, PODSTAWA NABYCIA,	NIERUCHOMOŚĆ, JEDNOSTKA
Gmina : PIENIEŻNO - MIASTO					
MIASTO I GMINA PIENIEŻNO			wl 1/1 4.1 14-520 PIENIEŻNO		
OBREB2	4	27/6	0.0506	[położ.:] [KW 21585]	G00295
OBREB2	4	27/8	0.2313	[położ.:] [KW 21585]	G00295
GMINNA SPÓŁDZIELNIA S.CH.			wl 1/1 8.3 14-520 PIENIEŻNO		
OBREB2	4	27/7	0.2021	[położ.:] [KW 4685]	G00187
OBREB2	4	27/9	0.5047	[położ.:] [KW 4685]	G00187
POPOWICZ JÓZEF (ALEKSANDER, LEOKADIA)			wl 1/1 7.1 PIENIEŻNO ul. BRANIEWSKA 8		
OBREB2	5	28	3.5427	[ulica: UL BRANIEWSKA 8] [KW 4550]	G00112
RUSZCZYŃSKA KRYSZYNA (MICHAŁ, HELENA)			wl 1/1M 7.1 PIENIEŻNO ul. BRANIEWSKA 9		
RUSZCZYŃSKI ANTONI (STANISŁAW, WINCENTYNA)			wl M PIENIEŻNO ul. BRANIEWSKA 9		
OBREB2	3	24	5.0560	[ulica: UL BRANIEWSKA 10] [KW 301]	G00111

Z up. starosty
Halina Bakan
Naczelnik Wydziału
Geodezji, Kartografii i Nieruchomości
GEODETA POWIATOWY

ZA ZGODNOŚĆ

podpis

STAROSTWO POWIATOWE
w BRANIEWIE M P I S U P R O S Z C Z O N Y Z R E J E S T R U G R U N T Ó W

z dnia: 2004-02-17

NAZWISKO I IMIĘ (NAZWA)		ChW, UDZIAŁ, GRUPA, ADRES ZAMIESZKANIA (SIEDZIBA)			
NAZWA OBRĘBU	ARKUSZ	DZIAŁKA	POW. DZIAŁKI	POŁOŻENIE DZIAŁKI, PODSTAWA NABYCIA,	NIERUCHOMOŚĆ, JEDNOSTKA
Gmina : PIENIĘŻNO - MIASTO					
MIASTO I GMINA PIENIĘŻNO					
OBREB1	2	14	1.5588	wł 1/1 4.1 14-520 PIENIĘŻNO [ulica: UL. BRANIEWSKA] [KW 13247]	G00035
SKARB PAŃSTWA					
WOJEWÓDZKA DYREKCJA DRÓG MIEJSKICH					
OBREB2	5	25/2	0.3935	wł 1/1 1.3 za 1/1 1.3 ELBLĄG ul. KOMEŃSKIEGO 44 [ulica: UL. BRANIEWSKA] [KW 21732]	G00162
POPOWICZ JÓZEF (ALEKSANDER, LEOKADIA)					
OBREB2	5	28	3.5427	wł 1/1 7.1 PIENIĘŻNO ul. BRANIEWSKA 8 [ulica: UL. BRANIEWSKA 8] [KW 4550]	G00112
GMINNA SPÓŁDZIELNIA S.C.H.					
OBREB2	4	27/3	0.2329	wł 1/1 8.3 14-520 PIENIĘŻNO [położ.:] [KW 4685]	G00187
OBREB2	4	27/5	0.0944	[położ.:] [KW 4685]	G00187

Z up. STAROSTY
Halina Bakan
Naczelnik Wydziału
Geodezji, Kartografii i Nieruchomości
GEODETA POWIATOWY

Z A

.....
podpis

z dnia: 2004-02-17

NAZWISKO I IMIĘ (NAZWA)		CHW, UDZIAŁ, GRUPA, ADRES ZAMIESZKANIA (SIEDZIBA)			
NAZWA OBRĘBU	ARKUSZ	DZIAŁKA	POW. DZIAŁKI	POŁOŻENIE DZIAŁKI, PODSTAWA NABYCIA,	NIERUCHOMOŚĆ, JEDNOSTKA
Gmina : PIENIEŻNO - OBSZAR WIEJSKI					
PUDŁOWSKA MALWINA (SZYMON, ANTONINA)				wł 1/1M 7.2 ŻUGIENIE	
PUDŁOWSKI DOMINIK (KAZIMIERZ, ROZALIA)				wł M ŻUGIENIE	
ŻUGIENIE	2	108/3	0.1200	[położ.:] [KW 584]	G00080

MIASTO I GMINA PIENIEŻNO				wł 1/1 4.1 14-520 PIENIEŻNO	
ŻUGIENIE	2	172/1	0.2200	[położ.:] [BRAK]	G00054

GRYSZKO BRONISŁAWA (MICHAŁ, FRANCISZKA)				wa 4/6 7.2 14-520 ŻUGIENIE 29	
GRYSZKO MARIAN (WŁADYSŁAW, BRONISŁAWA)				wa 1/6 7.2 14-100 SAMBOROWO ul. OSTRÓDZKA 38	
MARKISZ WIESŁAWA (WŁADYSŁAW, BRONISŁAWA)				wa 1/6 7.2 ŻUGIENIE	
ZUGIENIE	2	125/1	0.6800	[położ.:] [KW 6629]	G00046

Z up. STAROSTY
Halina Bakan
 Naczelnik Wydziału
 Geodezji, Kartografii i Nieruchomości
 GEODETA POWIATOWY

ZA ZPODPIECIENIEM

.....
 podpis 


STAROSTWO POWIATOWE
w BRANIEWIE

z dnia: 2003-01-14

NAZWISKO I IMIĘ (NAZWA)		Chw, UDZIAŁ, GRUPA, ADRES ZAMIESZKANIA (SIEDZIBA)			
NAZWA OBRĘBU	ARKUSZ	DZIAŁKA	POW. DZIAŁKI	POŁOŻENIE DZIAŁKI, PODSTAWA NABYCIA,	NIERUCHOMOŚĆ, JEDNOSTKA
Gmina : PIENIEŻNO - OBSZAR WIEJSKI					
		PUDŁOWSKI HENRYK (DOMINIK, MALWINA)		wł 1/1 7.1	
ŻUGIENIE	1	63/1	1.3900	[położ.:] [KW 11554]	G00049
ŻUGIENIE	1	64	0.6000	[położ.:] [KW 11554]	G00049
ŻUGIENIE	1	65	6.0300	[położ.:] [KW 11554]	G00049
		SKARB PAŃSTWA-PAŃSTWOWE GOSPODARSTWO LEŚNE LASY PAŃSTWOWE		wł 1/1 1.2	
		PAŃSTWOWE GOSPODARSTWO LEŚNE LASY PAŃSTWOWE- NADLEŚNICTWO ORNETA		za 1/1 1.2 11-130 ORNETA ul. 1GO MAJA 26	
ŻUGIENIE	1	3063/2	0.9400	[położ.:] [KW 21346]	G00003
		MIASTO I GMINA PIENIEŻNO		wł 1/1 4.1 14-520 PIENIEŻNO	
ŻUGIENIE	1	76	0.2500	[położ.:] [KW 26941]	G00079
		SKARB PAŃSTWA-AGENCJA WŁASNOŚCI ROLNEJ SKARBU PAŃSTWA ODDZIAŁ TERENOWY W OLSZTYNIE FILIA W ELBLĄGU		wł 1/1 1.1 82-300 ELBLĄG ul. NOWODWORSKA 10B	
ŻUGIENIE	1	72	0.4600	[położ.:] [KW 582]	G00071
ŻUGIENIE	1	10/6	11.6400	[położ.:] [KW 6653]	G00071
		SOCHA KRZYSZTOF EUGENIUSZ (PAWEŁ, IRENA)		wł 1/1 7.2 14-520 ŻUGIENIE 73	
ŻUGIENIE	1	73	0.6100	[położ.:] [KW 27885]	G00092
		MIASTO I GMINA PIENIEŻNO		wł 1/1 4.1 14-520 PIENIEŻNO	
ŻUGIENIE	1	74/2	0.4900	[położ.:] [KW 26941]	G00006
		BUGAJSKA ELŻBIETA (ANTONI, GENOWEFA)		wł 1/1 7.1	
ŻUGIENIE	1	71	1.1000	[położ.:] [KW 5265]	G00008
		PUDŁOWSKA MALWINA (SZYMON, ANTONINA) PUDŁOWSKI DOMINIK (KAZIMIERZ, ROZALIA)		wł 1/1M 7.2 ŻUGIENIE wł M ŻUGIENIE	
ŻUGIENIE	1	63/2	0.3400	[położ.:] [KW 6656]	G00080
		SZERSZEŃ IRENA (BOGUSŁAW, IMGARDA)		wł 1/1 7.2 14-520 PLUTY 11	
ŻUGIENIE	1	59/5	0.3800	[położ.:] [KW 563]	G00067
ŻUGIENIE	1	59/6	0.4800	[położ.:] [KW 563]	G00067
		MIASTO I GMINA PIENIEŻNO		wł 1/1 4.1 14-520 PIENIEŻNO	
ŻUGIENIE	1	161	0.1500	[położ.:] [BRAK]	G00054
		SKARB PAŃSTWA		wł 1/1 1.4	
ŻUGIENIE	1	153	1.1500	[położ.:] [KW 25756]	G00083

ZA ZAPISANIE

podpis


 Specjalnik Wydziału Geodezji
 Kartografii i Nieruchomości

WYPIS UPROSZCZONY Z REJESTRU GRUNTÓW

STAROSTWO POWIATOWE
BRANIEWIE

z dnia: 2003-01-14

NAZWISKO I IMIĘ (NAZWA)		Chw, UDZIAŁ, GRUPA, ADRES ZAMIESZKANIA (SIEDZIBA)				
NAZWA OBRĘBU	ARKUSZ	DZIAŁKA	POW.DZIAŁKI	POŁOŻENIE DZIAŁKI, PODSTAWA NABYCIA,	NIERUCHOMOŚĆ, JEDNOSTKA	
		SOŁKIEWICZ BARBARA (WACŁAW, STANISŁAWA)		wł 1/1M 7.1		
		SOŁKIEWICZ ROMUALD (EDWARD, ELEONORA)		wł M		
ŻUGIENIE	1	10/5	5.1800	[położ.:] [KW 6633]	G00009	
		SKARB PAŃSTWA-AGENCJA WŁASNOŚCI ROLNEJ SKARBU		wł 1/1 1.1 82-300 ELBLĄG ul. NOWODWORSKA 10B		
		PAŃSTWA ODDZIAŁ TERENOWY W OLSZTYNIE FILIA W ELBLĄGU				
ŻUGIENIE	1	10/1	4.9800	[położ.:] [KW 15074]	G00002	
ŻUGIENIE	1	10/3	4.9300	[położ.:] [KW 15074]	G00002	
ŻUGIENIE	1	10/4	4.2900	[położ.:] [KW 15074]	G00002	
		BEDNARZ WŁADYSŁAW (DANIEL, MARIA)		wł 1/1 7.1 ŻUGIENIE		
ŻUGIENIE	1	12	10.0100	[położ.:] [KW 6664]	G00018	
ŻUGIENIE	1	11	8.5600	[położ.:] [KW 592]	G00018	

Z up. STAROSTY

Hanna...
Naczelnik Wydziału Geodezji
Kartografii i Nieruchomości

podpis



STAROSTWO POWIATOWE
W BRANIEWIE

WYPIS UPROSZCZONY Z REJESTRU GRUNTÓW

z dnia: 2004-02-20

NAZWISKO I IMIE (NAZWA)

Chw, UDZIAŁ, GRUPA, ADRES ZAMIESZKANIA (SIEDZIBA)

NAZWA OBRĘBU ARKUSZ DZIAŁKA POW.DZIAŁKI POŁOŻENIE DZIAŁKI, PODSTAWA NABYCIA, NIERUCHOMOŚĆ, JEDNOSTKA

Gmina : PIENIEŻNO - OBSZAR WIEJSKI

SKARB PAŃSTWA wl 1/1 1.1
AGENCJA NIERUCHOMOŚCI ROLNYCH ad 1/1 1.1 OLSZTYN ul. GŁOWACKIEGO 6
ŻUGIENIE 2 113/1 0.5900 [położ.:] [KW 584] G00071

SKARB PAŃSTWA wl 1/1 1.3
WOJEWÓDZKI ZARZĄD MELIORACJI I URZĄDZEŃ WODNYCH za 1/1 1.3 82-300 ELBLĄG ul. JUNAKÓW
W ELBLĄGU
ŻUGIENIE 2 204/2 0.5600 [ulica: STR. ŻUGIENIE] [BRAK] G00052

Z up. STAROSTY

Halina Bakan
Naczelnik Wydziału
Geodezji, Kartografii i Nieruchomości
GEODETA POWIATOWY

ZA ZAPISANE

.....
podpis



STAROSTWO POWIATOWE
w BRANIEWIE

z dnia: 2003-01-14

NAZWISKO I IMIĘ (NAZWA)				Chw. UDZIAŁ, GRUPA, ADRES ZAMIESZKANIA (SIEDZIBA)			
NAZWA OBRĘBU	ARKUSZ	DZIAŁKA	POW. DZIAŁKI	POŁOŻENIE DZIAŁKI, PODSTAWA NABYCIA,		NIERUCHOMOŚĆ, JEDNOSTKA	
Gmina : PIENIEŻNO - OBSZAR WIEJSKI							
MIASTO I GMINA PIENIEŻNO				wł	1/1	4.1	14-520 PIENIEŻNO
ŻUGIENIE	2	110/2	0.1600	[położ.:]	[KW 26941]		G00006
ŻUGIENIE	2	94	1.0000	[położ.:]	[KW 26941]		G00006
MIASTO I GMINA PIENIEŻNO				wł	1/1	4.1	14-520 PIENIEŻNO
ŻUGIENIE	2	93/2	0.4500	[położ.:]	[KW 26941]		G00079
ŻUGIENIE	2	93/1	1.5900	[położ.:]	[KW 26941]		G00079
ŻUGIENIE	2	91/6	0.2600	[położ.:]	[KW 26941]		G00079
MACZUGA BOGDAN MIKOŁAJ (DYMITR, AHAFIA)				wł	1/1	7.1	
ŻUGIENIE	2	91/7	2.3900	[położ.:]	[KW 577]		G00014
ŻUGIENIE	2	101	0.6200	[położ.:]	[KW 577]		G00014
ŻUGIENIE	2	102/2	0.1900	[położ.:]	[KW 577]		G00014
OMELAN GRZEGORZ JAN (JAN, TERESA)				wł	1/1	7.1	ŻUGIENIE 21b
ŻUGIENIE	2	89/3	8.9700	[położ.:]	[KW 11022]		G00032
ŻUGIENIE	2	91/3	3.6900	[położ.:]	[KW 11022]		G00032
ŻUGIENIE	2	91/5	2.8700	[położ.:]	[KW 11022]		G00032
SKARB PAŃSTWA-AGENCJA WŁASNOŚCI ROLNEJ SKARBU PAŃSTWA ODDZIAŁ TERENOWY W OLSZTYNIE FILIA W ELBLĄGU				wł	1/1	1.1	82-300 ELBLĄG ul. NOWODWORSKA 10B
ŻUGIENIE	2	40/2	0.7500	[położ.:]	[KW 566]		G00071
ŻUGIENIE	2	91/4	1.0800	[położ.:]	[KW 582]		G00071
ŻUGIENIE	2	30/6	0.3100	[położ.:]	[KW 582]		G00071
ŻUGIENIE	2	87	0.6800	[położ.:]	[KW 582]		G00071
SKARB PAŃSTWA				wł	1/1	1.4	
ŻUGIENIE	2	90/2	0.0400	[położ.:]	[BRAK]		G00091
KOWALCZYK MARIA (MODEST, TEKLA)				wł	1/4	7.2	14-105 MOLZA P-TA: ŁUKTA
ŁOBOCKI JAN (MODEST, TEKLA)				wł	1/4	7.2	14-520 ŻUGIENIE
ŁOBOCKI KRZYSZTOF (TEODOR, ZOFIA)				wł	1/4	7.2	14-520 RADZIEJEWO
ŁOBOCKI WŁADYSŁAW (MODEST, TEKLA)				wł	1/4	7.2	14-520 BIAŁCZYN 26/3
ŻUGIENIE	2	86/3	0.3500	[położ.:]	[KW 23438]		G00085
WOŻNA HALINA JANINA (CZESŁAW, ANASTAZJA)				wł	1/1	7.1	ŻUGIENIE 26
ŻUGIENIE	2	86/4	1.2300	[położ.:]	[KW 587]		G00026
ŻUGIENIE	2	99/2	0.2700	[położ.:]	[KW 587]		G00026
ŻUGIENIE	2	100	0.6000	[położ.:]	[KW 587]		G00026
BUNDZ MARIA (PIOTR, EWA)				wł	1/1	7.1	DĘBOWIEC 37
ŻUGIENIE	2	86/1	1.0000	[położ.:]	[KW 12872]		G00082


 Braniewo, dnia 14 stycznia 2003 r.
 Starosta Powiatu Braniewo



WYPIS UPROSZCZONY Z REJESTRU GRUNTÓW

STAROSTWO POWIATOWE
w BRANIEWIE

z dnia: 2003-01-14

NAZWISKO I IMIĘ (NAZWA)

Chw, UDZIAŁ, GRUPA, ADRES ZAMIESZKANIA (SIEDZIBA)

NAZWA OBRĘBU	ARKUSZ	DZIAŁKA	POW.DZIAŁKI	POŁOŻENIE DZIAŁKI, PODSTAWA NABYCIA,	NIERUCHOMOŚĆ, JEDNOSTKA
SOŁODUCHA IRENA (PIOTR, EWA) wl 1/1M 7.1 LELKOWO					
SOŁODUCHA JAN (MIKOŁAJ, ANNA) wl M LELKOWO					
ŻUGIENIE	2	85/1	0.4300	[położ.:] [KW 12872]	G00020
GREDZISZEWSKI KRZYSZTOF (ALOJZY, MARIA) wl 1/1 7.1 ŻUGIENIE 20					
ŻUGIENIE	2	82	0.5500	[położ.:] [KW 589]	G00019
ŻUGIENIE	2	103/2	0.2500	[położ.:] [KW 589]	G00019
ŻUGIENIE	2	81/1	0.4900	[położ.:] [KW 589]	G00019
ŻUGIENIE	2	81/2	0.3700	[położ.:] [KW 589]	G00019
BUGAJSKA ELŻBIETA (ANTONI, GENOWEFA) wl 1/1 7.1					
ŻUGIENIE	2	80	0.5900	[położ.:] [KW 5265]	G00008
ŻUGIENIE	2	107/2	0.2000	[położ.:] [KW 5265]	G00008
MIASTO I GMINA PIENIEŻNO wl 1/1 4.1 14-520 PIENIEŻNO					
ŻUGIENIE	2	158/1	0.2100	[położ.:] [BRAK]	G00054
ŻUGIENIE	2	164	0.2300	[położ.:] [BRAK]	G00054
ŻUGIENIE	2	164/1	0.1700	[położ.:] [BRAK]	G00054
ŻUGIENIE	2	165/1	0.3400	[położ.:] [BRAK]	G00054
ŻUGIENIE	2	167/2	0.2100	[położ.:] [BRAK]	G00054
ŻUGIENIE	2	171	0.1800	[położ.:] [BRAK]	G00054
ŻUGIENIE	2	175	0.2200	[położ.:] [BRAK]	G00054
ŻUGIENIE	2	42/8	0.0300	[położ.:] [KW 26941]	G00054
PUDLŃSKI HENRYK (DOMINIK, MALWINA) wl 1/1 7.1					
ŻUGIENIE	2	109	0.1100	[położ.:] [KW 11554]	G00049
SKARB PAŃSTWA wl 1/1 1.4					
ŻUGIENIE	2	170	1.2500	[położ.:] [KW 25756]	G00083
ŻUGIENIE	2	192	1.8100	[położ.:] [KW 25756]	G00083
JEDYNAK MARIA (FRANCISZEK, ANNA) wl 1/1M 7.1					
JEDYNAK WŁADYSŁAW (ALEKSANDER, MARIA) wl M					
ŻUGIENIE	2	127	0.6200	[położ.:] [KW 694]	G00010
ŻUGIENIE	2	131/1	5.0300	[położ.:] [KW 694]	G00010
SOŁKIEWICZ BARBARA (WACŁAW, STANISŁAWA) wl 1/1M 7.1					
SOŁKIEWICZ ROMUALD (EDWARD, ELEONORA) wl M					
ŻUGIENIE	2	128	0.6600	[położ.:] [KW 693]	G00009
ŻUGIENIE	2	130/1	3.7700	[położ.:] [KW 693]	G00009
HRUSZKA KRYSZYNA DANUTA (RYSZARD, AHAFIA) wl 1/1M 7.1					
HRUSZKA WIEŚLAW (MICHAŁ, KATARZYNA) wl M					

[Handwritten signature]

[Handwritten signature]

WYPIS UPROSZCZONY Z REJESTRU GRUNTÓW

STAROSTWO POWIATUWE
w BRANIEWIE

z dnia: 2003-01-14

NAZWISKO I IMIĘ (NAZWA)

ChW, UDZIAŁ, GRUPA, ADRES ZAMIESZKANIA (SIEDZIBA)

NAZWA OBRĘBU	ARKUSZ	DZIAŁKA	POW.DZIAŁKI	POŁOŻENIE DZIAŁKI, PODSTAWA NABYCIA,	NIERUCHOMOŚĆ, JEDNOSTKA
c.d.					
ŻUGIENIE	2	104/2	0.2100	[położ.:] [KW 578]	G00015
ŻUGIENIE	2	105	0.6300	[położ.:] [KW 578]	G00015
ŻUGIENIE	2	139	0.8100	[położ.:] [KW 578]	G00015
JEDYNAK JANINA MAŁGORZATA (WŁADYSŁAW, MARIA) wl 1/1M 7.1 ŻUGIENIE					
JEDYNAK ZENON STANISŁAW (MICHAŁ, HELENA) wl M ŻUGIENIE					
ŻUGIENIE	2	106	0.5600	[położ.:] [KW 4824]	G00012
ŻUGIENIE	2	137	0.6500	[położ.:] [KW 4824]	G00012
JEDYNAK TADEUSZ ALEKSANDER (MICHAŁ, HELENA) wl 1/1 7.1 ŻUGIENIE					
ŻUGIENIE	2	132/1	2.7200	[położ.:] [KW 591]	G00021
HAŁEŁA TERESA BOŻENA (ADAM, MARIANNA) wl 1/1M 7.1 BRZYDOWO					
HAŁEŁA ZDZISŁAW FRANCISZEK (WŁADYSŁAW, MARIANNA) wl M BRZYDOWO					
ŻUGIENIE	2	119/2	1.3200	[położ.:] [KW 576]	G00013
ŻUGIENIE	2	122/2	0.5700	[położ.:] [KW 576]	G00013
JANUSZKO JACEK KAZIMIERZ (ANTONI, STANISŁAWA) wl 1/1 7.1 14-520 ŻUGIENIE 6					
ŻUGIENIE	2	37/1	1.4300	[położ.:] [KW 573]	G00028
ŻUGIENIE	2	38/1	3.5600	[położ.:] [KW 573]	G00028
PERZYŁO JAN (STEFAN, KRYSZYNA) wl 1/1 7.1					
ŻUGIENIE	2	35/2	1.1700	[położ.:] [KW 11109]	G00011
ŻUGIENIE	2	35/3	0.0200	[położ.:] [KW 11109]	G00011
ŻUGIENIE	2	42/3	2.7200	[położ.:] [KW 11109]	G00011
ŻUGIENIE	2	35/1	1.4100	[położ.:] [KW 11109]	G00011
ŻUGIENIE	2	36/2	0.8000	[położ.:] [KW 11109]	G00011
ŚWICKŁO JÓZEF STANISŁAW (JAN, DANIELA) wl 1/1M 7.1 14-520 ŻUGIENIE 4					
ŚWICKŁO WIESŁAWA (CZESŁAW, ZOFIA) wl M					
ŻUGIENIE	2	30/1	0.5000	[położ.:] [KW 5262]	G00024
ŻUGIENIE	2	31	0.5600	[położ.:] [KW 4531]	G00024
ŻUGIENIE	2	32/1	3.1700	[położ.:] [KW 4531]	G00024
ŻUGIENIE	2	33/2	0.0100	[położ.:] [KW 588]	G00024
ŻUGIENIE	2	33/3	1.1000	[położ.:] [KW 588]	G00024
SKARB PAŃSTWA wl 1/1 1.4					
ŻUGIENIE	2	198	0.1800	[położ.:] [BRAK]	G00086
SZYMAK STANISŁAWA (GERWAZY, ANNA) wl 1/1 7.2 ŻUGIENIE ul. GM. PIENIĘŻNO					
ŻUGIENIE	2	43/1	0.4300	[położ.:] [BRAK]	G00076
ŻUGIENIE	2	42/7	0.2700	[położ.:] [KW 582]	G00076

ZA ZAPISANE

podpis




 Powiatowy Urząd Geodezyjno-Katastralny
 Braniewo

WYPIS UPROSZCZONY Z REJESTRU GRUNTÓW

STAROSTWO POWIATOWE
 w BRANIEWIE

z dnia: 2003-01-14

NAZWISKO I IMIĘ (NAZWA)				Chw, UDZIAŁ, GRUPA, ADRES ZAMIESZKANIA (SIEDZIBA)		
NAZWA OBRĘBU	ARKUSZ	DZIAŁKA	POW.DZIAŁKI	POŁOŻENIE DZIAŁKI, PODSTAWA NABYCIA,		NIERUCHOMOŚĆ, JEDNOSTKA
		LETKA ODARKA (STEFAN, PARASKIEWIA)		wl 1/1M 7.1		
		LETKI MICHAŁ (STEFAN, MARIA)		wl M		
ŻUGIENIE	2	29/1	3.6800	[położ.:]	[KW 6712]	G00033
		DEMROWICZ BOGDAN (MIKOŁAJ, MARIA)		wl 1/1 7.1 ŻUGIENIE		
ŻUGIENIE	2	27/1	1.2000	[położ.:]	[KW 12162]	G00059
ŻUGIENIE	2	28/1	2.4800	[położ.:]	[KW 12162]	G00059
ŻUGIENIE	2	30/3	0.4000	[położ.:]	[KW 12162]	G00059
		DEMROWICZ MARIA (STEFAN, KATARZYNA)		wl 1/1 7.2 ŻUGIENIE		
ŻUGIENIE	2	30/7	0.4900	[położ.:]	[KW 5264]	G00069
ŻUGIENIE	2	30/5	0.4700	[położ.:]	[KW 5264]	G00069

Z UP. STAROSTWA
 Hajduk
 Naczelnik Wydziału Geodezyjnego
 Kierownik Biura Geodezyjnego

ZA ZOBOWIĄZANIE

podpis

