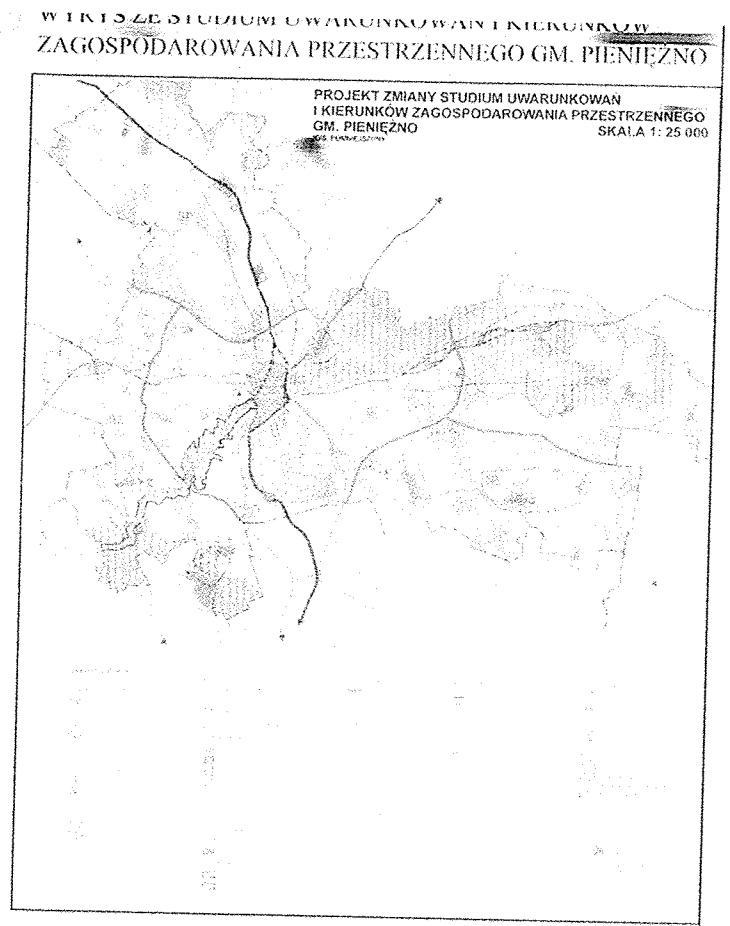
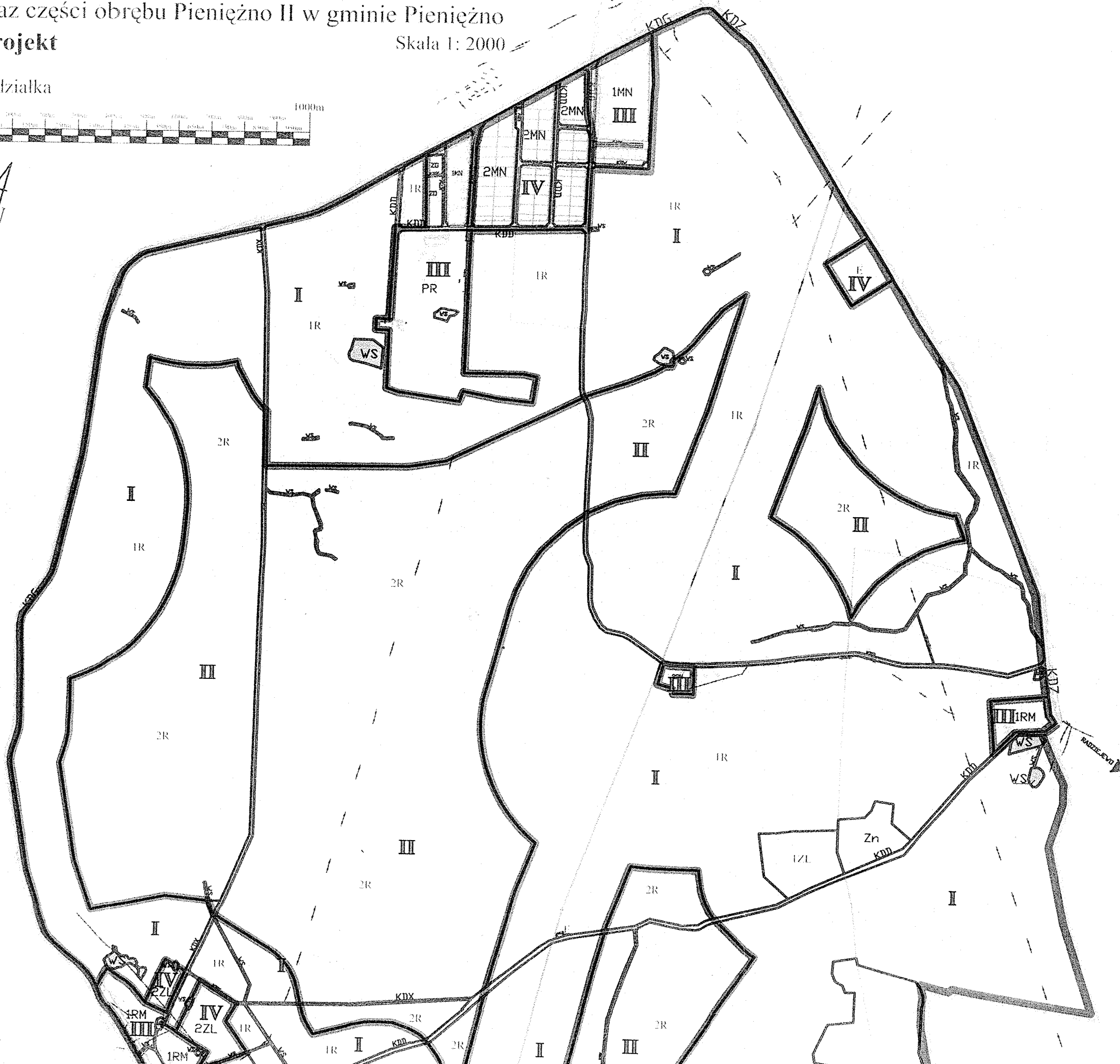
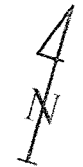
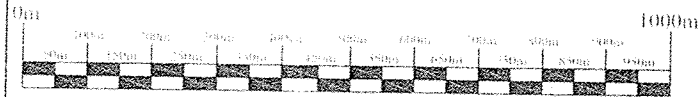


Miejscowy Plan Zagospodarowania Przestrzennego  
 części obrębu Borowiec, części obrębu Cieszęta  
 oraz części obrębu Pieniężno II w gminie Pieniężno

Projekt

Skala 1: 2000

Podziałka



OZNACZENIA:

Ustalenia planu

Oznaczenia liniowe

- Granica opracowania mpzp
- Linie rozgraniczające o różnym sposobie użytkowania
- Linie rozgraniczające o tym samym sposobie użytkowania
- Nieprzekraczalna linia zabudowy
- Obowiązująca linia zabudowy

Funkcja terenu

- Tereny rolne 1R - zalesz lokalizowani w łąkach; 2R - przedysponowane pod lokalizację terenów wiatrowej
- Tereny wód powierzchniowych śródlądowych
- Tereny lasów
- Tereny zadrzewione
- Tereny zabudowy mieszkaniowej
- Tereny zabudowy zagrodowej
- Tereny produkcji rolniczej
- Tereny ogrodów przydomowych
- Teren urządzeń technicznych energetyki

Komunikacja

- Droga klasy głównej
- Droga klasy zbiorczej
- Drogi klasy dojazdowej
- Drogi klasy pieszojezdnej
- Drogi klasy pieszej