









**Załącznik nr 1. Istniejące i projektowane wodociągi i kolektory sanitarne  
na tle obszarów chronionych i terenów potencjalnie cennych pod względem przyrodniczym**

**Skala 1: 25 000**

**Legenda:**

-  obszary chronionego krajobrazu
-  rezerwaty przyrody
-  istniejące i proponowane obszary Natura 2000
-  wodociągi istniejące
-  wodociągi projektowane
-  kanalizacja istniejąca
-  kanalizacja projektowana
-  odcinki przebiegające w pobliżu terenów potencjalnie cennych pod względem przyrodniczym

