

Zarządzenie nr 33/2019
Burmistrza Pięćzna
z dnia 3 czerwca 2019 roku

w sprawie : ogłoszenia wykazu nieruchomości przeznaczonych do zbycia.

Na podstawie art. 30 ust. 2 pkt. 3 ustawy z dnia 8 marca 1990 r. o samorządzie gminnym (j. t. z Dz. U. z 2017 nr 1875, z późn. zmianami), art. 35 ustawy z dnia 21 sierpnia 1997 roku o gospodarce nieruchomościami (j.t. Dz.U z 2018 nr 121 z późn. zmianami), Uchwały nr XXI/83/08 Rady Miejskiej w Pięćźnie z dnia 29 maja 2008 roku w sprawie określenia zasad gospodarki nieruchomościami, zarządza się co następuje:

§ 1

Przeznacza się do zbycia następujące nieruchomości z zasobu nieruchomości Gminy Pięćźno :


1. Lokal mieszkalny nr 9 w nieruchomości zabudowanej położonej w Pięćźnie przy ulicy Dworcowej 15, oznaczonej w ewidencji gruntów obrębu nr 3 miasta Pięćźna nr 11/18 o pow. 0,0266 ha, ujętej w księdze wieczystej EL1B/00023237/7 – załącznik nr 1,
2. Lokal mieszkalny nr 3 w nieruchomości zabudowanej położonej w Pięćźnie przy ulicy Dworcowej 5, oznaczonej w ewidencji gruntów obrębu nr 3 miasta Pięćźna nr 10 o pow. 0,0130 ha, ujętej w księdze wieczystej EL1B/00023236/0 – załącznik nr 2,
3. Lokal mieszkalny nr 7 w nieruchomości zabudowanej położonej w Pięćźnie przy ulicy Dworcowej 5, oznaczonej w ewidencji gruntów obrębu nr 3 miasta Pięćźna nr 10 o pow. 0,0130 ha, ujętej w księdze wieczystej EL1B/00023236/0 – załącznik nr 3,
4. Nieruchomość niezabudowana położona w Pięćźnie przy ulicy Zamkowej, oznaczona w ewidencji gruntów obrębu nr 3 miasta Pięćźno nr 43/19 o pow. 0,0112 ha, ujęta w księdze wieczystej EL1B/00013261/1, 2/14 udziału w działce nr 43/16 o pow. 0,0284 ha, ujętej w księdze wieczystej EL1B/00036818/8 – załącznik nr 4,
5. Nieruchomość niezabudowana położona w Pięćźnie przy ulicy Ogrodowej, oznaczona w ewidencji gruntów obrębu nr 2 miasta Pięćźno nr 150/2 o pow. 0,0601 ha, ujęta w księdze wieczystej EL1B/00013255/6 – załącznik nr 5,
6. Nieruchomość niezabudowana położona w Radziejewie, oznaczona w ewidencji gruntów obrębu Radziejewo gmina Pięćźno nr 38/2 o powierzchni 0,0400 ha, ujęta w księdze wieczystej nr EL1B/00034893/3 – załącznik nr 6,
7. Nieruchomość niezabudowana położona w Białczynie, oznaczona w ewidencji gruntów obrębu Białczyn gmina Pięćźno nr 349 o powierzchni 0,4900 ha, ujęta w księdze wieczystej nr EL1B/00018591/9 – załącznik nr 7,
8. Lokal mieszkalny nr 2 w nieruchomości zabudowanej położonej w Pięćźnie przy ulicy Dworcowej 7, oznaczonej w ewidencji gruntów obrębu nr 3 miasta Pięćźna nr 9 o pow. 0,0392 ha, ujętej w księdze wieczystej EL1B/00025146/6 – załącznik nr 8,
9. Lokal mieszkalny nr 2 w nieruchomości zabudowanej położonej w Pięćźnie przy ulicy Kolejowej 3, oznaczonej w ewidencji gruntów obrębu nr 2 miasta Pięćźna nr 4/40 o pow. 0,0196 ha, ujętej w księdze wieczystej EL1B/00038668/5 – załącznik nr 9,
10. Lokal mieszkalny nr 2 w nieruchomości zabudowanej położonej w Łajsach 4, oznaczonej w ewidencji gruntów obrębu Łajsy gmina Pięćźna nr 187/4 o pow. 0,3100 ha, ujętej w księdze wieczystej EL1B/00033012/7 – załącznik nr 10,
11. Nieruchomość niezabudowana położona w Pięćźnie przy ulicy Orneckiej, oznaczona w ewidencji gruntów obrębu nr 3 miasta Pięćźno nr 65/23 o pow. 0,1276 ha, ujęta w księdze wieczystej EL1B/00013257/0 – załącznik nr 11.

§ 2

Osoby którym przysługuje pierwszeństwo w nabyciu nieruchomości wymienionej w wykazie winny złożyć wnioski w terminie do dnia 15 lipca 2019 roku.

§ 3

Ogłoszenie wywiesić na tablicy ogłoszeń Urzędu Miejskiego w Pięćźnie w okresie od dnia 3 czerwca 2019 roku do dnia 24 czerwca 2019 roku.


BURMISTRZ

Krzysztof Kiećdo

1	oznaczenie nieruchomości	miejsowość	Pieniężno
		obręb	Nr 3
		położenie	Ulica Dworcowa 15
		nr księgi wieczystej	KW EL1B/00023237/7
		nr działki	11/18
		wielkość udziału	97/1000
2	Pow. nieruchomości	266 m²	
3	opis nieruchomości	Nieruchomość zabudowana budynkiem mieszkalnym wielorodzinnym, jednoklatkowym, wolnostojącym, murowanym, o zróżnicowanej wysokości tj. część budynku o dwóch kondygnacjach z poddaszem użytkowym, część budynku o trzech kondygnacjach, rzut budynku o kształcie litery T. Dachem wysokim o konstrukcji drewnianej, kryty blacho dachówką i dachówką. Całkowicie podpiwniczony. Lokal mieszkalny nr 9, składający się z pokoju, kuchni, łazienki z w-c o łącznej pow. 29,27 m ² oraz przynależnej piwnicy o pow. 6,10 m ² . Ogrzewanie piecowe. Nieruchomość uzbrojona w instalację wodociągową, kanalizacyjną i elektryczną.	
4	Przeznaczenie i sposób zagosp.	Nieruchomość w studium uwarunkowań i kierunków zagospodarowania przestrzennego położona na terenie oznaczonym TAG – stopniowa intensyfikacja zabudowy o funkcjach komercyjnych, publicznych i mieszkalnictwa. Zagospodarowana zgodnie z przeznaczeniem na cele mieszkalne.	
5	termin zagosp.	Nieruchomość niezabudowana	
6	cena w zł	ogółem	40.330,00
		grunt	2.064,00
		lokal mieszkalny	38.266,00
7	wysokość stawek procentowych opłat z tyt. użytkowania wieczystego	Sprzedaż na własność	
8	wysokość opłat z tytułu użytkowania, najmu lub dzierżawy	Sprzedaż na własność	
9	termin wnoszenia opłat	Sprzedaż na własność	
10	zasady aktualizacji opłat	Sprzedaż na własność	
11	informacje o przeznaczeniu do sprzedaży, do oddania w użytkowanie wieczyste, użytkowanie, najmu lub dzierżawę	Sprzedaż bezprzetargowa dla najemcy lokalu	
12	termin do złożenia wniosku przez osoby, którym przysługuje pierwszeństwo w nabyciu nieruchomości podstawie: art. 34 ust. 1 pkt. 1 i 2 art. 34 ust. 1 pkt. 3	15.07.2019 r. 31.12.2019 r.	
13	termin aktualności wyceny	8.05.2020 r.	

BURMISTRZ
[Podpis]
Ka. Uliasz Kieido

1	oznaczenie nieruchomości	miejsowość	Pieniężno
		obręb	Nr 3
		położenie	Ulica Dworcowa 5
		nr księgi wieczystej	KW EL1B/00023236/0
		nr działki	10
		wielkość udziału	7/100
2	Pow. nieruchomości	130 m²	
3	opis nieruchomości	Nieruchomość zabudowana budynkiem mieszkalnym wielorodzinnym, dwukondygnacyjny z użytkowym poddaszem, częściowo podpiwniczony, posiadający dwa wejścia i jedną klatkę schodową. Budynek w zabudowie zwartej z budynkiem nr 7-7A przy ulicy Dworcowej, murowany. Dach wysoki o konstrukcji drewnianej, kryty dachówką. Lokal mieszkalny nr 3, składający się z pokoju, kuchni, w-c o łącznej pow. 19,59 m ² . Nieruchomość uzbrojona w instalację wodociągową, kanalizacyjną, elektryczną oraz co i ciepłą wodę z kotłowni zdalaczynnej.	
4	Przeznaczenie i sposób zagosp.	Nieruchomość w studium uwarunkowań i kierunków zagospodarowania przestrzennego położona na terenie oznaczonym TAG – stopniowa intensyfikacja zabudowy o funkcjach komercyjnych, publicznych i mieszkalnictwa. Zagospodarowana zgodnie z przeznaczeniem na cele mieszkalne.	
5	termin zagosp.	Nieruchomość niezabudowana	
6	cena w zł	ogółem	26.990,00
		grunt	26.262,00
		lokal mieszkalny	728,00
7	wysokość stawek procentowych opłat z tyt. użytkowania wieczystego	Sprzedaż na własność	
8	wysokość opłat z tytułu użytkowania, najmu lub dzierżawy	Sprzedaż na własność	
9	termin wnoszenia opłat	Sprzedaż na własność	
10	zasady aktualizacji opłat	Sprzedaż na własność	
11	informacje o przeznaczeniu do sprzedaży, do oddania w użytkowanie wieczyste, użytkowanie, najmu lub dzierżawę	Sprzedaż bezprzetargowa dla najemcy lokalu	
12	termin do złożenia wniosku przez osoby, którym przysługuje pierwszeństwo w nabyciu nieruchomości podstawie: art. 34 ust. 1 pkt. 1 i 2 art. 34 ust. 1 pkt. 3	15.07.2019 r. 31.12.2019 r.	
13	termin aktualności wyceny	8.05.2020 r.	

B U R M I S T R Z
Kaczmierz Szczęsły



1	oznaczenie nieruchomości	miejsowość	Pieniężno
		obręb	Nr 3
		położenie	Ulica Dworcowa 5
		nr księgi wieczystej	KW EL1B/00023236/0
		nr działki	10
		wielkość udziału	13/100
2	Pow. nieruchomości	130 m2	
3	opis nieruchomości	Nieruchomość zabudowana budynkiem mieszkalnym wielorodzinnym, dwukondygnacyjny z użytkowym poddaszem, częściowo podpiwniczony, posiadający dwa wejścia i jedną klatkę schodową. Budynek w zabudowie zwartej z budynkiem nr 7-7A przy ulicy Dworcowej, murowany. Dach wysoki o konstrukcji drewnianej, kryty dachówką, Lokal mieszkalny nr 7, składający się z 2 pokoi, kuchni, łazienki z w-c o łącznej powierzchni 36,02 m ² . Nieruchomość uzbrojona w instalację wodociągową, kanalizacyjną, elektryczną oraz co i ciepłą wodę z kotłowni zdalaczynnej.	
4	Przeznaczenie i sposób zagosp.	Nieruchomość w studium uwarunkowań i kierunków zagospodarowania przestrzennego położona na terenie oznaczonym TAG – stopniowa intensyfikacja zabudowy o funkcjach komercyjnych, publicznych i mieszkalnictwa. Zagospodarowana zgodnie z przeznaczeniem na cele mieszkalne.	
5	termin zagosp.	Nieruchomość niezabudowana	
6	cena w zł	ogółem	49.630,00
		grunt	728,00
		lokal mieszkalny	48.902,00
7	wysokość stawek procentowych opłat z tyt. użytkowania wieczystego	Sprzedaż na własność	
8	wysokość opłat z tytułu użytkowania, najmu lub dzierżawy	Sprzedaż na własność	
9	termin wnoszenia opłat	Sprzedaż na własność	
10	zasady aktualizacji opłat	Sprzedaż na własność	
11	informacje o przeznaczeniu do sprzedaży, do oddania w użytkowanie wieczyste, użytkowanie, najmu lub dzierżawę	Sprzedaż bezprzetargowa dla najemcy lokalu	
12	termin do złożenia wniosku przez osoby, którym przysługuje pierwszeństwo w nabyciu nieruchomości podstawie: art. 34 ust. 1 pkt. 1 i 2 art. 34 ust. 1 pkt. 3	15.07.2019 r. 31.12.2019 r..	
13	termin aktualności wyceny	8.05.2020 r.	

BURMISTRZ

Kacper Kiejdo

1	oznaczenie nieruchomości	miejscowość		Pieniężno
		obręb		Nr 3
		położenie		Ulica Zamkowa
		nr księgi wieczystej		KW EL1B/00013261/1 KW EL1B/00036818/8
		nr działki		43/19, 43/16
		wielkość udziału		100/100, 2/14
2	Pow. nieruchomości	112 m2, 284 m2		
3	opis nieruchomości	Nieruchomość niezabudowana zlokalizowana w centrum miasta wśród zabudowy mieszkalno-usługowej. Działka nr 43/19 skrajna w segmencie trzech działek przeznaczonych pod zabudowę mieszkalno-usługową w zabudowie szeregowej. Udział w działce nr 43/16 użytkowany wspólnie przez właścicieli działek przyległych jako dojście do posesji. Działka położona w zasięgu sieci infrastruktury technicznej.		
4	Przeznaczenie i sposób zagosp.	Nieruchomość w planie zagospodarowania przestrzennego miasta Pieniężno położona w terenie oznaczonym symbolem MU5 – teren zabudowy mieszkaniowo-usługowej. Na teren opracowana jest koncepcja urbanistyczno-architektoniczna zespołu zabudowy mieszkaniowo-usługowej.		
5	termin zagosp.	31 grudzień 2025 r.		
6	cena w zł	ogółem		13.610,00
		grunt		13.610,00
		-		-
7	wysokość stawek procentowych opłat z tyt. użytkowania wieczystego	Sprzedaż na własność		
8	wysokość opłat z tytułu użytkowania, najmu lub dzierżawy	Sprzedaż na własność		
9	termin wnoszenia opłat	Sprzedaż na własność		
10	zasady aktualizacji opłat	Sprzedaż na własność		
11	informacje o przeznaczeniu do sprzedaży, do oddania w użytkowanie wieczyste, użytkowanie, najmu lub dzierżawę	Przetarg nieograniczony		
12	termin do złożenia wniosku przez osoby, którym przysługuje pierwszeństwo w nabyciu nieruchomości podstawie: art. 34 ust. 1 pkt. 1 i 2	15.07.2019 r.		
13	termin aktualności wyceny	1.05.2020 r.		

BURMISTRZ

Kamila Kiejdo

1	oznaczenie nieruchomości	miejsowość		Pieniężno	
		obręb		Nr 2	
		położenie	Położona w Pieniężnie przy ulicy Ogrodowej, w otoczeniu zabudowy mieszkaniowej jednorodzinnej. Działka nie posiada dostępu do drogi publicznej.		
		nr księgi wieczystej		EL1B/00013255/6	
		nr działki		150/2	
		wielkość udziału		100/100	
2	Pow. nieruchomości	601 m2			
3	opis nieruchomości	Nieruchomość niezabudowana położona w sąsiedztwie działek wykorzystywanych pod zabudowę mieszkaniową. Działka nie posiada dostępu do drogi publicznej, użytkowana na podstawie umowy dzierżawy przez właściciela nieruchomości przyległej. Kształt działki regularny, teren płaski. Działka położona w zasięgu sieci infrastruktury technicznej.			
4	przeznaczenie i sposób zagospodarowania	Nieruchomość w studium przyjętym Uchwałą nr L/238/10 Rady Miejskiej w Pieniężnie położona w terenie przeznaczonym oznaczonym symbolem OMN - obszar zabudowy mieszkaniowej o niskiej intensywności.			
5	termin zagosp.	Nieruchomość niezabudowana			
6	cena w zł	ogółem	20.900,00		
		grunt	20.900,00		
		lokal mieszkalny	-		
7	wysokość stawek procentowych opłat z tyt. użytkowania wieczystego	Sprzedaż na własność			
8	wysokość opłat z tytułu użytkowania, najmu lub dzierżawy	Sprzedaż na własność			
9	termin wnoszenia opłat	Sprzedaż na własność			
10	zasady aktualizacji opłat	Sprzedaż na własność			
11	informacje o przeznaczeniu do sprzedaży, do oddania użytkowanie wieczyste, użytkowanie, najmu lub dzierżawę	Przetarg ograniczony			
12	termin do złożenia wniosku przez osoby, którym przysługuje pierwszeństwo w nabyciu nieruchomości podstawie: art. 34 ust. 1 pkt. 1 i 2	15.07.2019 r.			
13	termin aktualności wyceny	1.05.2020 r.			

BURMISTRZ
Kamierz Kiejdo

1	oznaczenie nieruchomości	miejsowość	Radziejewo
		obręb	Radziejewo
		położenie	Przy terenie zwartej zabudowy wsi
		nr księgi wieczystej	KW EL1B/00034893/3
		nr działki	38/2
		wielkość udziału	100/100
2	Pow. nieruchomości	400 m2	
3	opis nieruchomości	Nieruchomość niezabudowana zlokalizowana na terenie zwartej zabudowy wsi, bezpośrednio przy drodze gminnej. Działka położona pośród gruntów rolnych i zabudowy siedliskowej, posiada regularny kształt zbliżony do prostokąta. Teren pofalowany, nieogrodzony, użytkowany rolniczo. Działka położona w zasięgu sieci infrastruktury technicznej.	
4	Przeznaczenie i sposób zagosp.	Nieruchomość w studium uwarunkowań i kierunków zagospodarowania przestrzennego położona jest w strefie Doliny Walszy oznaczonym symbolem SDW, jest to strefa południowa Gminy Pieniężno, na obszarze zwartej zabudowy wsi.	
5	termin zagosp.	31 grudzień 2025 r.	
6	cena w zł	ogółem	1.200,00
		grunt	1.200,00
		-	-
7	wysokość stawek procentowych opłat z tyt. użytkowania wieczystego	Sprzedaż na własność	
8	wysokość opłat z tytułu użytkowania, najmu lub dzierżawy	Sprzedaż na własność	
9	termin wnoszenia opłat	Sprzedaż na własność	
10	zasady aktualizacji opłat	Sprzedaż na własność	
11	informacje o przeznaczeniu do sprzedaży, do oddania w użytkowanie wieczyste, użytkowanie, najmu lub dzierżawę	Przetarg nieograniczony	
12	termin do złożenia wniosku przez osoby, którym przysługuje pierwszeństwo w nabyciu nieruchomości podstawie: art. 34 ust. 1 pkt. 1 i 2	15.07.2019 r.	
13	termin aktualności wyceny	1.05.2020 r.	


BURMISTRZ
Krzysztof Kiejdo


1	oznaczenie nieruchomości	miejsowość	Gajle
		obręb	Białczyn
		położenie	wieś
		nr księgi wieczystej	KW EL1B/00018561/9
		nr działki	349
		wielkość udziału	1/1
2	Pow. nieruchomości	4900 m2	
3	opis nieruchomości	Działka położona we wsi Gajle, bezpośrednio przy drodze gminnej prowadzącej do wsi Białczyn. Działka niezabudowana, posiada kształt nieregularny zbliżony do trójkąta. Teren pofalowany, nieużytkowany rolniczo, porośnięty drzewami – głównie olcha. Większość działki stanowi nieużytek tworzący niewielki zbiornik wodny. Nieruchomość położona w zasięgu jedynie sieci energii elektrycznej.	
4	Przeznaczenie i sposób zagosp.	Nieruchomość w studium uwarunkowań i kierunków zagospodarowania przestrzennego położona na terenie rolniczej przestrzeni produkcyjnej.	
5	termin zagosp.	Nieruchomość niezabudowana	
6	cena w zł	ogółem	8.630,00
		grunt	8.630,00
		lokal mieszkalny	--
7	wysokość stawek procentowych opłat z tyt. użytkowania wieczystego	Sprzedaż na własność	
8	wysokość opłat z tytułu użytkowania, najmu lub dzierżawy	Sprzedaż na własność	
9	termin wnoszenia opłat	Sprzedaż na własność	
10	zasady aktualizacji opłat	Sprzedaż na własność	
11	informacje o przeznaczeniu do sprzedaży, do oddania w użytkowanie wieczyste, użytkowanie, najmu lub dzierżawę	Przetarg nieograniczony	
12	termin do złożenia wniosku przez osoby, którym przysługuje pierwszeństwo w nabyciu nieruchomości podstawie: art. 34 ust. 1 pkt. 1 i 2	15.07.2019 r.	
13	termin aktualności wyceny	1.05.2020 r.	


 BURMISTRZ
Kazimierz Kiejdo

1	oznaczenie nieruchomości	miejsowość	Pieniężno
		obręb	Nr 3
		położenie	Wyceniana nieruchomość lokalowa nr 2 położona jest na parterze budynku mieszkalnego nr 7 przy ul. Dworcowej w Pieniężnie.
		nr księgi wieczystej	KW EL 1B /00025146 /6
		nr działki	9
		wielkość udziału	40/1000
2	Pow. nieruchomości	392 m2	
3	opis nieruchomości	Nieruchomość zabudowana budynkiem mieszkalnym wielorodzinnym, trzykondygnacyjny z częściowo użytkowym poddaszem, podpiwniczony, posiadający dwa wejścia i dwie klatki schodowe oznaczone nr 7 i nr 7A. Budynek w zabudowie zwartej z budynkiem nr 5 przy ulicy Dworcowej, murowany. Dach wysoki o konstrukcji drewnianej, kryty dachówką. Lokal mieszkalny nr 2, składający się z pokoju, kuchni, łazienki o łącznej pow. 38,10 m2. Nieruchomość uzbrojona w instalację wodociągową, kanalizacyjną, elektryczną oraz co i ciepłą wodę z kotłowni zdalaczynnej.	
4	Przeznaczenie i sposób zagosp.	Nieruchomość w studium uwarunkowań i kierunków zagospodarowania przestrzennego położona na terenie zabudowy mieszkalno-usługowej, oznaczonym symbolem TNC – teren nowego centrum.	
5	termin zagosp.	Nie ustala się	
6	cena w zł	ogółem	49.680,00
		grunt	340,00
		lokal mieszkalny	49.340,00
7	wysokość stawek procentowych opłat z tyt. użytkowania wieczystego	Sprzedaż na własność	
8	wysokość opłat z tytułu użytkowania, najmu lub dzierżawy	Sprzedaż na własność	
9	termin wnoszenia opłat	Sprzedaż na własność	
10	zasady aktualizacji opłat	Sprzedaż na własność	
11	informacje o przeznaczeniu do sprzedaży, do oddania w użytkowanie wieczyste, użytkowanie, najmu lub dzierżawę	Sprzedaż bezprzetargowa dla najemcy lokalu	
12	termin do złożenia wniosku przez osoby, którym przysługuje pierwszeństwo w nabyciu nieruchomości podstawie: art. 34 ust. 1 pkt. 1 i 2 art. 34 ust. 1 pkt. 3	15.07.2019 r. 31.12.2019 r.	
13	termin aktualności wyceny	26.05.2020 r.	

Burmistrz
Kamień
Kijdo

1	oznaczenie nieruchomości	miejsowość	Pieniężno
		obręb	Nr 2
		położenie	Lokal mieszkalny nr 1 położony jest na I piętrze budynku przy ul. Kolejowej nr 3 w Pieniężnie.
		nr księgi wieczystej	KW EL 1B /00038668 /5
		nr działki	4/40
		wielkość udziału	241/1000
		2	Pow. nieruchomości
3	opis nieruchomości	Nieruchomość zabudowana budynkiem mieszkalno-użytkowym, w zabudowie zwartej z budynkami dobudowanymi. Obiekt dwukondygnacyjny z częściowo użytkowym poddaszem, podpiwniczony. Posiadający dwa wejścia do lokali usługowych i jedną klatkę schodową dla lokali mieszkalnych. Dach płaski o konstrukcji drewnianej, kryty papą. Lokal mieszkalny nr 1, składający się z 2 pokoi, kuchni, w-c o łącznej pow. 47,28 m2 i przynależne dwa pomieszczenia w piwnicy o pow. 12,95m2 i 6,18 m2. Nieruchomość uzbrojona w instalację wodociągową, kanalizacyjną, elektryczną oraz ogrzewanie etażowe.	
4	Przeznaczenie i sposób zagosp.	Nieruchomość w studium uwarunkowań i kierunków zagospodarowania przestrzennego położona na terenie zabudowy mieszkalno-usługowej, oznaczonym symbolem TNC – teren nowego centrum.	
5	termin zagosp.	Nieruchomość niezabudowana	
6	cena w zł	ogółem	61.630,00
		grunt	8.630,00
		lokal mieszkalny	60.620,00
7	wysokość stawek procentowych opłat z tyt. użytkowania wieczystego	Sprzedaż na własność	
8	wysokość opłat z tytułu użytkowania, najmu lub dzierżawy	Sprzedaż na własność	
9	termin wnoszenia opłat	Sprzedaż na własność	
10	zasady aktualizacji opłat	Sprzedaż na własność	
11	informacje o przeznaczeniu do sprzedaży, do oddania w użytkowanie wieczyste, użytkowanie, najmu lub dzierżawę	Sprzedaż bezprzetargowa dla najemcy lokalu	
12	termin do złożenia wniosku przez osoby, którym przysługuje pierwszeństwo w nabyciu nieruchomości podstawie: art. 34 ust. 1 pkt. 1 i 2 art. 34 ust. 1 pkt. 3	15.07.2019 r. 31.12.2019 r.	
13	termin aktualności wyceny	13.05.2019 r.	


BURMISTRZ

Kazimierz Kiejdo

1	oznaczenie nieruchomości	miejsowość	Łajsy
		obręb	Łajsy
		położenie	W strefie zabudowy wsi Łajsy, przy drodze gruntowej
		nr księgi wieczystej	KW EL 1B /00033012 /7
		nr działki	187/4
		wielkość udziału	438/1000
		2	Pow. nieruchomości
3	opis nieruchomości	Nieruchomość zabudowana budynkiem mieszkalno-gospodarczym i gospodarczym, murowanymi, krytymi dachówką. Lokal mieszkalny nr 2 składający się z pokoju i kuchni o pow. 18,95m2 i przynależnych pomieszczeń piwnicy o pow. 5,48 m2, pomieszczenia gospodarczego w budynku mieszkalno-gospodarczym o pow.48,07m2 i budynku gospodarczym o pow. 17,25 m2.	
4	Przeznaczenie i sposób zagosp.	Nieruchomość w studium uwarunkowań i kierunków zagospodarowania przestrzennego położona na terenie zabudowy mieszkaniowej i zagrodowej wsi Łajsy.	
5	termin zagosp.	Nie ustala się	
6	cena w zł	ogółem	13.420,00
		grunt	8.630,00
		lokal mieszkalny b. gospodarczy	3.620,00 1.210,00 + 3.380,00
7	wysokość stawek procentowych opłat z tyt. użytkowania wieczystego	Sprzedaż na własność	
8	wysokość opłat z tytułu użytkowania, najmu lub dzierżawy	Sprzedaż na własność	
9	termin wnoszenia opłat	Sprzedaż na własność	
10	zasady aktualizacji opłat	Sprzedaż na własność	
11	informacje o przeznaczeniu do sprzedaży, do oddania w użytkowanie wieczyste, użytkowanie, najmu lub dzierżawę	Przetarg nieograniczony	
12	termin do złożenia wniosku przez osoby, którym przysługuje pierwszeństwo w nabyciu nieruchomości podstawie: art. 34 ust. 1 pkt. 1 i 2	15.07.2019 r.	
13	termin aktualności wyceny	21.05.2019 r.	

BURMISTRZ

 Kazimierz Kiejko

1	oznaczenie nieruchomości	miejsowość		Pieniężno	
		obręb		Nr 3	
		położenie	Położona w Pieniężnie przy ulicy Orneckiej		
		nr księgi wieczystej		EL1B/00013257/0	
		nr działki		65/23	
		wielkość udziału		100/100	
2	Pow. nieruchomości	1276 m2			
3	opis nieruchomości	Nieruchomość niezabudowana położona w sąsiedztwie działek wykorzystywanych pod zabudowę mieszkalną, mieszkalno-usługową i administracyjną. Kształt działki nieregularny, zbliżony do trójkąta, teren płaski. Działka położona w zasięgu sieci infrastruktury technicznej.			
4	przeznaczenie i sposób zagospodarowania	Nieruchomość w studium przyjętym Uchwałą nr L/238/10 Rady Miejskiej w Pieniężnie położona w terenie przeznaczonym oznaczonym symbolem OP - obszar południowy, na terenie przeznaczonym pod zabudowę mieszkaniową, usługową i administracyjną.			
5	termin zagosp.	Nieruchomość niezabudowana			
6	cena w zł	ogółem	67.000,00		
		grunt	67.000,00		
		lokal mieszkalny	-		
7	wysokość stawek procentowych opłat z tyt. użytkownika wieczystego	Zbycie na własność			
8	wysokość opłat z tytułu użytkowania, najmu lub dzierżawy	Zbycie na własność			
9	termin wnoszenia opłat	Zbycie na własność			
10	zasady aktualizacji opłat	Zbycie na własność			
11	informacje o przeznaczeniu do sprzedaży, do oddania użytkownika wieczyste, użytkowanie, najmu lub dzierżawę	Darowizna			
12	termin do złożenia wniosku przez osoby, którym przysługuje pierwszeństwo w nabyciu nieruchomości podstawie: art. 34 ust. 1 pkt. 1 i 2	15.07.2019 r.			
13	termin aktualności wyceny	29.05.2020 r.			

BURMISTRZ

 Kazimierz Kiejdo