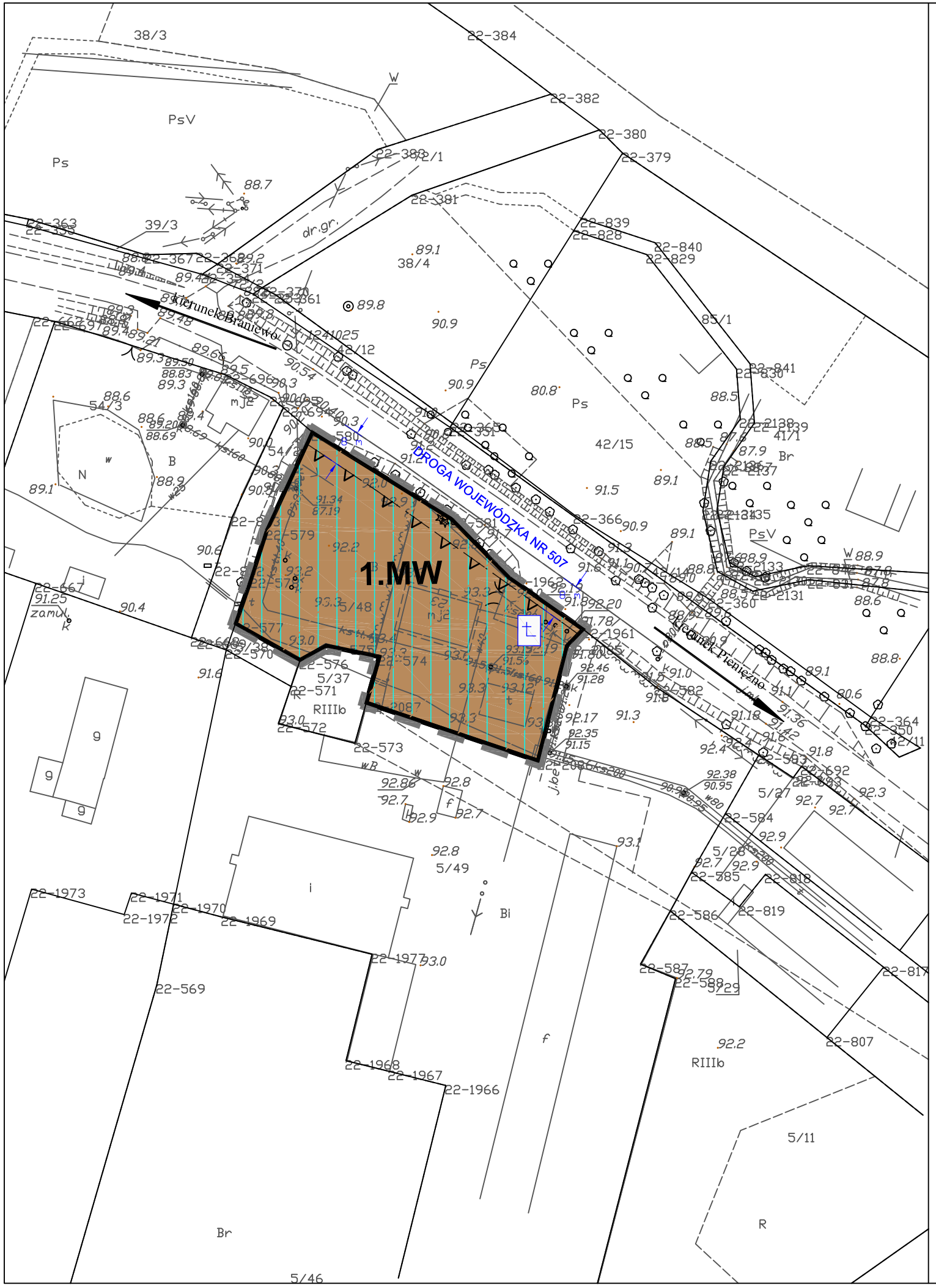

MIEJSCOWY PLAN ZAGOSPODAROWANIA PRZESTRZENNEGO DLA DZIAŁKI O NR EW. 5/48 W OBRĘBIE PIOTROWIEC, GMINA PIENIĘŻNO

powierzchnia 0,29 ha

Wyrys ze studium uwarunkowań i kierunków zagospodarowania przestrzennego miasta i gminy Pieniężno

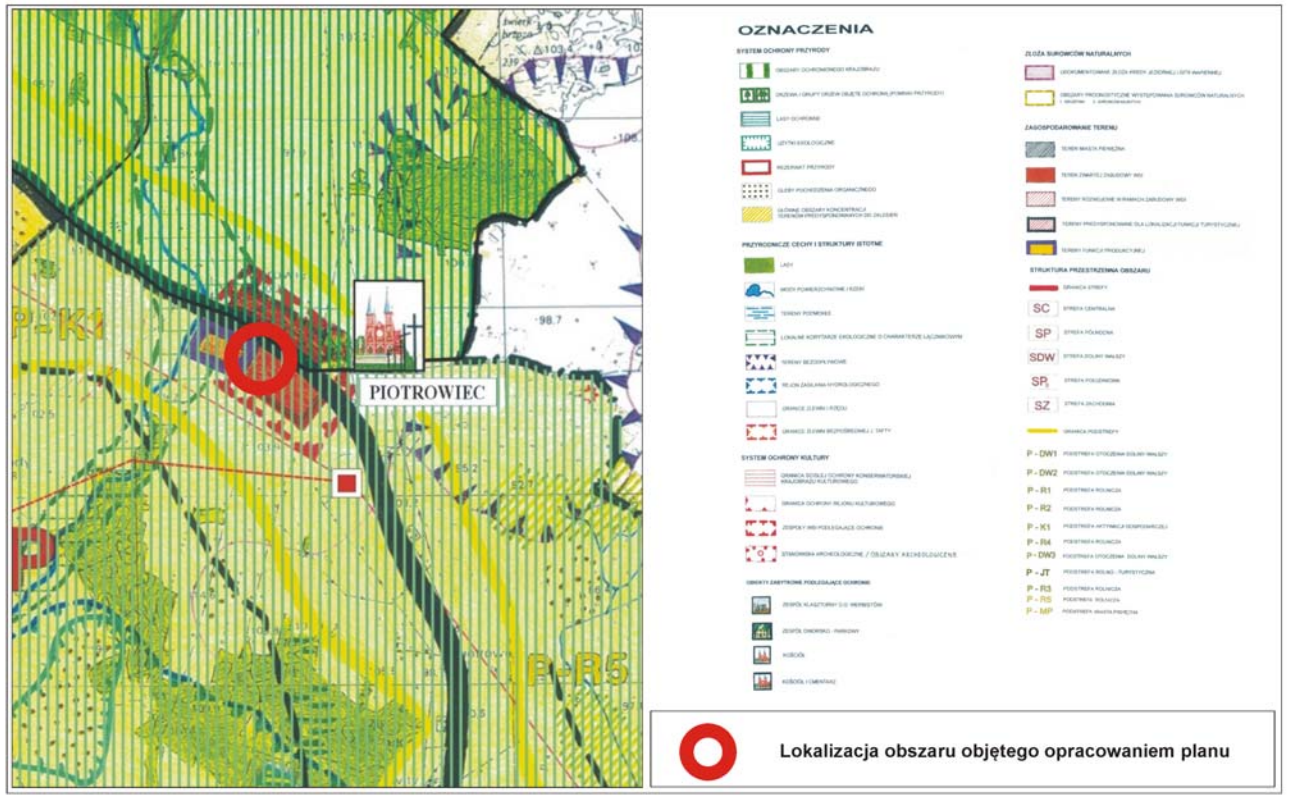

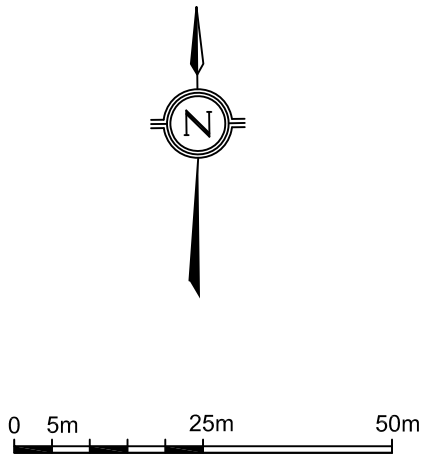

USTALENIA PLANU	
OZNACZENIA OGÓLNE	
	granica opracowania planu
	linie rozgraniczające tereny o różnym przeznaczeniu i różnych zasadach zagospodarowania
ZASADY PROWADZENIA POLITYKI PRZESTRZENNEJ	
	nieprzekraczalna linia zabudowy
8 m	wymiary w (m)
USTALENIA WYNIKAJĄCE Z PRZEPISÓW ODRĘBNYCH	
	tereny w granicach Obszaru Specjalnej Ochrony Natura 2000 "Ostoja Warmińska", kod obszaru: PLB 280015
	lokalizacja obiektu ujętego w ewidencji zabytków
OZNACZENIA PRZEZNACZENIA TERENÓW ELEMENTARNYCH	
MW	teren zabudowy mieszkaniowej wielorodzinnej i zamieszkania zbiorowego
INFORMACJE PLANU	
DROGA WOJEWÓDZKA NR 507	

ZAŁĄCZNIK NR 1

DO UCHWAŁY NR .....

RADY MIEJSKIEJ W PIENIĘŻNIE

Z DNIA .....r.

Publikacja:
Dziennik Urzędowy Województwa
Warmińsko - Mazurskiego
z dnia ..... r. poz. .....

EKOPLAN PRACOWNIA URBANISTYCZNA
WOJCIECH KWIATKOWSKI
ul. Trylińskiego 2/115
10-683 Olsztyn
tel. 0 502-258-236

MIEJSCOWY PLAN ZAGOSPODAROWANIA PRZESTRZENNEGO DLA DZIAŁKI O NR EW. 5/48 W OBRĘBIE PIOTROWIEC, GMINA PIENIĘŻNO

Skala:			
1:1000	Główny projektant:	inż. urb. Wojciech Kwiatkowski uprawniony projektant w planowaniu przestrzennym /Dz.U. z 2015, poz.199, art. 5 pkt 3/	
	Wykonawca	inż. arch. kraj. Wioletta Kwiatkowska	
	Opracowanie środowiskowe	mgr inż. Jarosław Mogielnicki	