

Zarządzenie nr 57 / 2020
Burmistrza Pięno
z dnia 2 października 2020 roku

w sprawie ogłoszenia wykazu nieruchomości przeznaczonych do zbycia.

Na podstawie art. 30 ust. 2 pkt. 3 ustawy z dnia 8 marca 1990 r. o samorządzie gminnym (j.t. z Dz. U. z 2020 nr 713, z późn. zmianami), art. 35 ustawy z dnia 21 sierpnia 1997 roku o gospodarce nieruchomościami (j.t. Dz. U z 2020 nr 65 z późn. zmianami), Uchwały nr XXI/83/08 Rady Miejskiej w Pięno z dnia 29 maja 2008 roku w sprawie określenia zasad gospodarki nieruchomościami, zarządza się co następuje:

§ 1

Przeznacza się do zbycia następujące nieruchomości z zasobu nieruchomości Gminy Pięno:

1. Lokal mieszkalny nr 3 w nieruchomości położonej przy ul. Kościuszki 11 w Pięno, oznaczonej w ewidencji gruntów obrębu nr 3 miasta Pięno jako działka nr 30/9 o pow. 0,0516 ha, nr 30/10 o pow. 0,2447 ha, ujętej w księdze wieczystej EL1B/00013025/5 – załącznik nr 1,
2. Lokal mieszkalny nr 3 w nieruchomości położonej przy ul. Kolejowej 3 w Pięno, oznaczonej w ewidencji gruntów obrębu nr 2 miasta Pięno jako działka nr 4/40 o pow. 0,0196 ha, ujętej w księdze wieczystej EL1B/00041737/4 – załącznik nr 2,
3. Lokal mieszkalny nr 9 w nieruchomości położonej przy ul. Kościuszki 6A w Pięno, oznaczonej w ewidencji gruntów obrębu nr 3 miasta Pięno jako działka nr 11/37 o pow. 0,1198 ha, ujętej w księdze wieczystej EL1B/00025136/3 – załącznik nr 3,
4. Lokal mieszkalny nr 5 w nieruchomości położonej przy ul. Sadowej 13B w Pięno, oznaczona w ewidencji gruntów obrębu nr 2 miasta Pięno jako działka nr 137/6 o łącznej pow. 0,0776 ha, ujętych w księdze wieczystej EL1B/00015555/3 – załącznik nr 4,
5. Lokal mieszkalny nr 12 w nieruchomości położonej w Białczynie 25, oznaczona w ewidencji gruntów obrębu Białczyn jako działka 4/44 o pow. 0,0886 ha, ujętej w księdze wieczystej EL1B/00022122/1 – załącznik nr 5,
6. Nieruchomość niezabudowana położona w Lechowiu, oznaczona w ewidencji gruntów obrębu Lechowo jako działka 47/2 o pow. 0,0200 ha, ujęta w księdze wieczystej EL1B/00003480/9 – załącznik nr 6,
7. Nieruchomość niezabudowana położona w Gaudynach, oznaczona w ewidencji gruntów obrębu Gaudyny jako działka nr 85/6 o pow. 0,0689 ha, ujęta w księdze wieczystej EL1B/00025739/0 – załącznik nr 7,
8. Lokal mieszkalny nr 6 w nieruchomości położonej w Łoźniku 17, oznaczona w ewidencji gruntów obrębu Łoźnik jako działka 89/30 o pow. 0,2665 ha, ujęta w księdze wieczystej EL1B/00019256/5 – załącznik nr 8,
9. Nieruchomość niezabudowana położona w Borowcu, oznaczona w ewidencji gruntów obrębu Borowiec jako działka nr 16 o pow. 0,7411 ha, ujęta w księdze wieczystej EL1B/00017232/7 – załącznik nr 9,
10. Nieruchomość niezabudowana położona w Borowcu, oznaczona w ewidencji gruntów obrębu Borowiec jako działka nr 17 o pow. 0,4700 ha, ujęta w księdze wieczystej EL1B/00017232/7 – załącznik nr 10,

BURMISTRZ

Kazimierz Kiejdo

11. Nieruchomość zabudowana położona przy ul. Parkowej w Pieniężnie, oznaczona w ewidencji gruntów obrębu 3 miasta Pieniężna jako działka nr 297/4 o pow. 0,0064 ha, ujęta w księdze wieczystej EL1B/00021038/8 – załącznik 11,
12. Nieruchomość zabudowana położona przy ul. Parkowej w Pieniężnie, oznaczona w ewidencji gruntów obrębu 3 miasta Pieniężna jako działka nr 297/5 o pow. 0,0038 ha, ujęta w księdze wieczystej EL1B/00021038/8 – załącznik 12,
13. Nieruchomość niezabudowana położona przy ul. Parkowej w Pieniężnie, oznaczona w ewidencji gruntów obrębu 3 miasta Pieniężna jako działka nr 297/6 o pow. 0,0071 ha, ujęta w księdze wieczystej EL1B/00021038/8 – załącznik 13,
14. Nieruchomość niezabudowana położona przy ul. Parkowej w Pieniężnie, oznaczona w ewidencji gruntów obrębu 3 miasta Pieniężna jako działka nr 297/7 o pow. 0,0148 ha, ujęta w księdze wieczystej EL1B/00021038/8 – załącznik 14.

§ 2

Osoby, którym przysługuje pierwszeństwo w nabyciu nieruchomości wymienionej w wykazie winny złożyć wniosek w terminie do dnia 13 listopada 2020 roku.


§ 3

Ogłoszenie wywiesić na tablicy ogłoszeń Urzędu Miejskiego w Pieniężnie w okresie od dnia 2 października 2020 roku do dnia 23 października 2020 r.

BURMISTRZ

Kazimierz Kiejdo

1	Oznaczenie nieruchomości	miejsowość	Pieniężno
		obręb	3
		położenie	ul. Kościuszki 11/3
		Nr księgi wieczystej	EL1B/00013025/5
		Nr działki	30/9, 30/10
		Wielkość udziału	69/1000
2	Powierzchnia nieruchomości	0,2963 ha.	
3	Opis nieruchomości	Nieruchomość lokalowa o pow. użytkowej 82,20 m² położona jest w Pieniężnie przy ulicy Kościuszki 11/3. Lokal położony jest na parterze i składa się z czterech pokoi, kuchni, łazienki, WC oraz przedpokoju. Lokal posiada pomieszczenie przynależne – piwnicę o pow. 15,00 m ² . Lokal wyposażony jest w instalacje elektryczną, wodociągową, kanalizacyjną i centralnego ogrzewania. W łazience znajduje się bojler elektryczny na ciepłą wodę użytkową.	
4	Przeznaczenie i sposób zagospodarowania	Budynek leży na obszarze oznaczonym symbolami ODW – Obszar Doliny Wałszy i T4 – rejon elektrowni wodnej. Dla terenu, na którym zlokalizowana jest nieruchomość brak jest aktualnego miejscowego planu zagospodarowania przestrzennego.	
5	Termin zagospodarowania	Nieruchomość zabudowana	
6	Cena w zł	Ogółem	140 100 zł
		grunt	8 011 zł
		Lokal mieszkalny	132 089 zł
7	Wysokość stawek procentowych opłat z tyt. użytkowania wieczystego	Sprzedaż na własność	
8	Wysokość opłat z tytułu użytkowania, najmu lub dzierżawy	Sprzedaż na własność	
9	Termin wnoszenia opłat	Sprzedaż na własność	
10	Zasady aktualizacji opłat	Sprzedaż na własność	
11	Informacje o przeznaczeniu do sprzedaży, do oddania użytkowanie wieczyste, użytkowanie, najmu lub dzierżawę	Sprzedaż bezprzetargowa dla najemcy lokalu	
12	Termin do złożenia wniosku przez osoby, którym przysługuje pierwszeństwo w nabyciu nieruchomości	13.11.2020 r.	
13	Termin aktualności wyceny	4.08.2021 r.	

BURMISTRZ

Kazimierz Kiejdo

1	Oznaczenie nieruchomości	miejsowość	Pieniężno
		obręb	2
		położenie	ul. Kolejowa 3/3
		Nr księgi wieczystej	EL1B/00041737/4
		Nr działki	4/40
		Wielkość udziału	241/1000
2	Powierzchnia nieruchomości	0,0196 ha.	
3	Opis nieruchomości	Nieruchomość lokalowa o pow. użytkowej 60,67 m² położona w Pieniężnie przy ulicy Kolejowej 3/3. Lokal położony jest na II piętrze budynku mieszkalno – usługowego. Składa się on z dwóch pokoi, kuchni z jadalnią, łazienki z WC oraz przedpokojem. Lokal posiada pomieszczenie przynależne – piwnice nr 05 o pow. 18,14 m ² . Lokal wyposażony jest w instalację elektroniczną, wodociągową, kanalizacyjną oraz centralnego ogrzewania etażowego.	
4	Przeznaczenie i sposób zagospodarowania	Dla terenu, na którym zlokalizowana jest nieruchomość brak jest aktualnego miejscowego planu zagospodarowania przestrzennego. Nieruchomość położona jest na skraju obszaru oznaczonego symbolem TNC – teren nowego centrum (obszar centralny miasta).	
5	Termin zagospodarowania	Nieruchomość zabudowana	
6	Cena w zł	Ogółem	51 600 zł
		grunt	3 120 zł
		pomieszczenie	48 480 zł
7	Wysokość stawek procentowych opłat z tyt. użytkowania wieczystego	Sprzedaż na własność	
8	Wysokość opłat z tytułu użytkowania, najmu lub dzierżawy	Sprzedaż na własność	
9	Termin wnoszenia opłat	Sprzedaż na własność	
10	Zasady aktualizacji opłat	Sprzedaż na własność	
11	Informacje o przeznaczeniu do sprzedaży, do oddania użytkowanie wieczyste, użytkowanie, najmu lub dzierżawę	Sprzedaż bezprzetargowa dla najemcy lokalu.	
12	Termin do złożenia wniosku przez osoby, którym przysługuje pierwszeństwo w nabyciu nieruchomości	13.11.2020 r.	
13	Termin aktualności wyceny	5.08.2021	


BURMISTRZ
Kazimierz Kiejdo

1	Oznaczenie nieruchomości	miejsowość	Pieniężno
		obręb	3
		położenie	ul. Kościuszki 6A/9
		Nr księgi wieczystej	EL1B/00025136/3
		Nr działki	11/37
		Wielkość udziału	486/1000
2	Powierzchnia nieruchomości	0,1198 ha.	
3	Opis nieruchomości	Nieruchomość lokalowa o pow. użytkowej 43,20 m² położona w Pieniężnie przy ulicy Kościuszki 6A/9. Lokal położony jest na II piętrze i składa się z dwóch pokoi, kuchni, łazienki z WC oraz przedpokoju. Lokal posiada pomieszczenie przynależne – piwnice o pow. 7,80 m ² . Budynek wyposażony jest w instalację wodociagową, kanalizacyjną, elektryczną, ogrzewanie z sieci ciepłowniczej miejskiej, wentylację grawitacyjną.	
4	Przeznaczenie i sposób zagospodarowania	Nieruchomość w studium uwarunkowań i kierunków zagospodarowania przestrzennego Miasta i Gminy Pieniężno położona jest na obszarze oznaczonym symbolami OC – obszar centralny i TAG – teren do przekształceń i intensyfikacji funkcji mieszkaniowo – usługowej.	
5	Termin zagospodarowania	Nieruchomość zabudowana	
6	Cena w zł	Ogółem	80 300 zł
		grunt	4 065 zł
		Pomieszczenie	76 235 zł
7	Wysokość stawek procentowych opłat z tyt. użytkowania wieczystego	Sprzedaż na własność	
8	Wysokość opłat z tytułu użytkowania, najmu lub dzierżawy	Sprzedaż na własność	
9	Termin wnoszenia opłat	Sprzedaż na własność	
10	Zasady aktualizacji opłat	Sprzedaż na własność	
11	Informacje o przeznaczeniu do sprzedaży, do oddania użytkowanie wieczyste, użytkowanie, najmu lub dzierżawę	Sprzedaż bezprzetargowa dla najemcy lokalu	
12	Termin do złożenia wniosku przez osoby, którym przysługuje pierwszeństwo w nabyciu nieruchomości	13.11.2020 r.	
13	Termin aktualności wyceny	4.08.2021 r.	

BURMISTRZ

Kazimierz Kiejdo

1	Oznaczenie nieruchomości	miejsowość	Pieniężno
		obręb	2
		położenie	ul. Sadowa 13B/5
		Nr księgi wieczystej	EL1B/00015555/3
		Nr działki	137/6
		Wielkość udziału	232/10000
2	Powierzchnia nieruchomości	0,0776 ha.	
3	Opis nieruchomości	Nieruchomość lokalowa o pow. użytkowej 33,52 m² położona w Pieniężnie przy ulicy Sadowej 13B/5. Lokal położony jest na parterze i składa się z dwóch pokoi, kuchni, łazienki z WC oraz przedpokoju. Lokal posiada pomieszczenie przynależne – piwnicę o pow. 17,20 m ² . Nieruchomość uzbrojona jest w instalację elektryczną, wodociągową i kanalizacyjną.	
4	Przeznaczenie i sposób zagospodarowania	Nieruchomość w studium uwarunkowań i kierunków zagospodarowania przestrzennego położona jest na obszarze oznaczonym symbolem OMN – obszar zabudowy mieszkaniowej o niskiej intensywności.	
5	Termin zagospodarowania	Nieruchomość zabudowana	
6	Cena w zł	Ogółem	42 350 zł
		grunt	1 800 zł
		pomieszczenie	40 550 zł
7	Wysokość stawek procentowych opłat z tyt. użytkowania wieczystego	Sprzedaż na własność	
8	Wysokość opłat z tytułu użytkowania, najmu lub dzierżawy	Sprzedaż na własność	
9	Termin wnoszenia opłat	Sprzedaż na własność	
10	Zasady aktualizacji opłat	Sprzedaż na własność	
11	Informacje o przeznaczeniu do sprzedaży, do oddania użytkowanie wieczyste, użytkowanie, najmu lub dzierżawę	Sprzedaż bezprzetargowa dla najemcy lokalu.	
12	Termin do złożenia wniosku przez osoby, którym przysługuje pierwszeństwo w nabyciu nieruchomości	13.11.2020 r.	
13	Termin aktualności wyceny	3.08.2021 r.	

BURMISTRZ

Krzysztof Kiejdo

1	Oznaczenie nieruchomości	miejsowość	Białczyn
		obręb	1
		położenie	Białczyn 25/12
		Nr księgi wieczystej	EL1B/00022122/1
		Nr działki	4/44
		Wielkość udziału	647/8040
2	Powierzchnia nieruchomości	0,0886 ha.	
3	Opis nieruchomości	Nieruchomość lokalowa o pow. użytkowej 51,00 m² położona w Białczynie 25/12. Lokal położony jest na I piętrze i składa się z 3 pokoi, kuchni, łazienki z WC oraz przedpokoju. Lokal posiada pomieszczenie przynależne – piwnice o pow. 13,70 m ² . Budynek wyposażony jest w instalacje elektryczną, wodociągowo-kanalizacyjną i telefoniczną. Brak w budynku ogrzewania centralnego.	
4	Przeznaczenie i sposób zagospodarowania	Nieruchomość w studium uwarunkowań i kierunków zagospodarowania przestrzennego położona jest na terenie zwartej zabudowy wsi, w strefie północnej, w otoczeniu podstrefy rolniczej R.	
5	Termin zagospodarowania	Nieruchomość zabudowana	
6	Cena w zł	Ogółem	45 600 zł
		grunt	3 564 zł
		Pomieszczenie	42 036 zł
7	Wysokość stawek procentowych opłat z tyt. użytkowania wieczystego	Sprzedaż na własność	
8	Wysokość opłat z tytułu użytkowania, najmu lub dzierżawy	Sprzedaż na własność	
9	Termin wnoszenia opłat	Sprzedaż na własność	
10	Zasady aktualizacji opłat	Sprzedaż na własność	
11	Informacje o przeznaczeniu do sprzedaży, do oddania użytkowanie wieczyste, użytkowanie, najmu lub dzierżawę	Sprzedaż bezprzetargowa dla najemcy lokalu.	
12	Termin do złożenia wniosku przez osoby, którym przysługuje pierwszeństwo w nabyciu nieruchomości	13.11.2020 r.	
13	Termin aktualności wyceny	7.08.2021 r.	

BURMISTRZ
[Podpis]
Kierownik Kiejdo

1	Oznaczenie nieruchomości	miejsowość	Lechowo
		obręb	13
		położenie	Kolonia wsi Lechowo
		Nr księgi wieczystej	EL1B/00003480/9
		Nr działki	47/2
		Wielkość udziału	1/2
2	Powierzchnia nieruchomości	0,0200 ha	
3	Opis nieruchomości	Przedmiotowa działka zlokalizowana jest na kolonii wsi, w kierunku północno – wschodnim od zwartej zabudowy, w otoczeniu gruntów niezabudowanych oraz pojedynczej zabudowy siedliskowej. Brak bezpośredniego dojazdu do przedmiotowej działki. Kształt działki jest dość regularny, trapezowy, silnie wydłużony. Działka nieuzbrojona.	
4	Przeznaczenie i sposób zagospodarowania	Nieruchomość niezabudowana w studium uwarunkowań i kierunków zagospodarowania przestrzennego położona jest na obszarze oznaczonym symbolem SPD – strefa południowa (strefa o dominacji funkcji rolniczych). Brak jest aktualnego miejscowego planu zagospodarowania przestrzennego.	
5	Termin zagospodarowania	Nieruchomość niezabudowana	
6	Cena w zł	Ogółem	550 zł
		grunt	550 zł
7	Wysokość stawek procentowych opłat z tyt. użytkowania wieczystego	Sprzedaż na własność	
8	Wysokość opłat z tytułu użytkowania, najmu lub dzierżawy	Sprzedaż na własność	
9	Termin wnoszenia opłat	Sprzedaż na własność	
10	Zasady aktualizacji opłat	Sprzedaż na własność	
11	Informacje o przeznaczeniu do sprzedaży, do oddania użytkowanie wieczyste, użytkowanie, najmu lub dzierżawę	Sprzedaż bezprzetargowa	
12	Termin do złożenia wniosku przez osoby, którym przysługuje pierwszeństwo w nabyciu nieruchomości	13.11.2020 r.	
13	Termin aktualności wyceny	28.08.2021 r.	

BURMISTRZ

 Kazimierz Kiejdo

1	Oznaczenie nieruchomości	miejsowość	Gaudyny
		obręb	7
		położenie	Północna część wsi
		Nr księgi wieczystej	EL1B/00025739/0
		Nr działki	85/6
		Wielkość udziału	1/1
2	Powierzchnia nieruchomości	0,0689 ha.	
3	Opis nieruchomości	Przedmiotowa działka stanowi wytyczoną drogę położoną w północnej części wsi. Kształt działki jest silnie wydłużony. Grunt użytkowany jako droga wewnętrzna – dojazd do siedliska, w części jako teren zieleni.	
4	Przeznaczenie i sposób zagospodarowania	Nieruchomość w studium uwarunkowań i kierunków zagospodarowania przestrzennego Miasta i Gminy Pięczęno położona jest na terenie strefy północnej (SP), podstrefy o dominacji produkcji rolnej (P-R4).	
5	Termin zagospodarowania	Niezabudowana nieruchomość gruntowa	
6	Cena w zł	Ogółem	1 730 zł
		grunt	1 730 zł
7	Wysokość stawek procentowych opłat z tyt. użytkowania wieczystego	Sprzedaż na własność	
8	Wysokość opłat z tytułu użytkowania, najmu lub dzierżawy	Sprzedaż na własność	
9	Termin wnoszenia opłat	Sprzedaż na własność	
10	Zasady aktualizacji opłat	Sprzedaż na własność	
11	Informacje o przeznaczeniu do sprzedaży, do oddania użytkowanie wieczyste, użytkowanie, najmu lub dzierżawę	Sprzedaż bezprzetargowa	
12	Termin do złożenia wniosku przez osoby, którym przysługuje pierwszeństwo w nabyciu nieruchomości	13.11.2020 r.	
13	Termin aktualności wyceny	28.07.2021 r.	

BURMISTRZ

Kazimierz Kijdo

1	Oznaczenie nieruchomości	miejsowość	Łoźnik
		obręb	16
		położenie	Łoźnik 17/6
		Nr księgi wieczystej	EL1B/00019256/5
		Nr działki	89/30
		Wielkość udziału	1/6
2	Powierzchnia nieruchomości	0,2665 ha.	
3	Opis nieruchomości	Lokal położony jest na poddaszu budynku mieszkalno-usługowego i składa się z dwóch pomieszczeń o łącznej pow. użytkowej 19,00 m² . Lokal nie posiada pomieszczeń przynależnych. Standard wykończenia przyjęto jako niski – wymaga kapitalnego remontu, obecnie nie nadaje się do zamieszkania.	
4	Przeznaczenie i sposób zagospodarowania	Zgodnie ze Studium Uwarunkowań i Kierunków Zagospodarowania Przestrzennego lokal mieszkalny leży na terenie zabudowy mieszkaniowej wielorodzinnej. Brak jest aktualnego miejscowego planu zagospodarowania przestrzennego.	
5	Termin zagospodarowania	Nieruchomość zabudowana	
6	Cena w zł	Ogółem	11 200 zł
		grunt	6 700 zł
		pomieszczenie	4 500 zł
7	Wysokość stawek procentowych opłat z tyt. użytkowania wieczystego	Sprzedaż na własność	
8	Wysokość opłat z tytułu użytkowania, najmu lub dzierżawy	Sprzedaż na własność	
9	Termin wnoszenia opłat	Sprzedaż na własność	
10	Zasady aktualizacji opłat	Sprzedaż na własność	
11	Informacje o przeznaczeniu do sprzedaży, do oddania użytkowanie wieczyste, użytkowanie, najmu lub dzierżawę	Przetarg nieograniczony	
12	Termin do złożenia wniosku przez osoby, którym przysługuje pierwszeństwo w nabyciu nieruchomości	13.11.2020 r.	
13	Termin aktualności wyceny	28.08.2021 r.	

BURMISTRZ

Kazimierz Kiejdo

1	Oznaczenie nieruchomości	miejsowość	Borowiec
		obręb	3
		położenie	Borowiec
		Nr księgi wieczystej	EL1B/00017232/7
		Nr działki	16
		Wielkość udziału	1/1
2	Powierzchnia nieruchomości	0,7411 ha.	
3	Opis nieruchomości	Przedmiotowa działka zlokalizowana jest w północnej części miejscowości, na jej obrzeżach, w otoczeniu gruntów rolnym, bezpośrednio przy drodze. Nieruchomość nie jest uzbrojona w media.	
4	Przeznaczenie i sposób zagospodarowania	Nieruchomość w studium uwarunkowań i kierunków zagospodarowania przestrzennego Miasta i Gminy Pięńszno położona jest na obszarze oznaczonym symbolami R-R2 – w podstrefie o dominacji produkcji rolnej z możliwością aktywizacji gospodarki, a także ze względu na odpowiednie warunki lokalizacji farmy wiatrowej.	
5	Termin zagospodarowania	Niezabudowana nieruchomość gruntowa	
6	Cena w zł	Ogółem	28 300 zł
		grunt	28 300 zł
7	Wysokość stawek procentowych opłat z tyt. użytkowania wieczystego	Sprzedaż na własność	
8	Wysokość opłat z tytułu użytkowania, najmu lub dzierżawy	Sprzedaż na własność	
9	Termin wnoszenia opłat	Sprzedaż na własność	
10	Zasady aktualizacji opłat	Sprzedaż na własność	
11	Informacje o przeznaczeniu do sprzedaży, do oddania użytkowanie wieczyste, użytkowanie, najmu lub dzierżawę	Przetarg nieograniczony	
12	Termin do złożenia wniosku przez osoby, którym przysługuje pierwszeństwo w nabyciu nieruchomości	13.11.2020 r.	
13	Termin aktualności wyceny	18.06.2021 r.	

BURMISTRZ

Kazimierz Kiejdo

1	Oznaczenie nieruchomości	miejsowość	Borowiec
		obręb	3
		położenie	Borowiec
		Nr księgi wieczystej	EL1B/00017232/7
		Nr działki	17
		Wielkość udziału	1/1
2	Powierzchnia nieruchomości	0,4700 ha	
3	Opis nieruchomości	Przedmiotowa działka zlokalizowana jest w północnej części miejscowości, na jej obrzeżach, w otoczeniu gruntów rolnym, bezpośrednio przy drodze. Wzdłuż południowej granicy działki przebiega rów. Nieruchomość nie jest uzbrojona w media.	
4	Przeznaczenie i sposób zagospodarowania	Nieruchomość w studium uwarunkowań i kierunków zagospodarowania przestrzennego Miasta i Gminy Pięńszno położona jest na obszarze oznaczonym symbolami R-R2 – w podstrefie o dominacji produkcji rolnej z możliwością aktywizacji gospodarki, a także ze względu na odpowiednie warunki lokalizacji farmy wiatrowej.	
5	Termin zagospodarowania	Niezabudowana nieruchomość gruntowa	
6	Cena w zł	Ogółem	18 000 zł
		grunt	18 000 zł
7	Wysokość stawek procentowych opłat z tyt. użytkowania wieczystego	Sprzedaż na własność	
8	Wysokość opłat z tytułu użytkowania, najmu lub dzierżawy	Sprzedaż na własność	
9	Termin wnoszenia opłat	Sprzedaż na własność	
10	Zasady aktualizacji opłat	Sprzedaż na własność	
11	Informacje o przeznaczeniu do sprzedaży, do oddania użytkowanie wieczyste, użytkowanie, najmu lub dzierżawę	Przetarg nieograniczony	
12	Termin do złożenia wniosku przez osoby, którym przysługuje pierwszeństwo w nabyciu nieruchomości	13.11.2020 r.	
13	Termin aktualności wyceny	18.06.2021 r.	

BURMISTRZ

Kazimierz Kiejo

1	Oznaczenie nieruchomości	miejsowość	Pieniężno
		obręb	3
		położenie	ul. Parkowa
		Nr księgi wieczystej	EL1B/00021038/8
		Nr działki	297/4
		Wielkość udziału	1/1
2	Powierzchnia nieruchomości	0,0064 ha.	
3	Opis nieruchomości	Działka zlokalizowana jest w południowej części miasta, na jego obrzeżach, w otoczeniu zabudowy mieszkaniowej jednorodzinnej, gospodarczej i garażowej. Działka zabudowana jest lewym skrzydłem budynku gospodarczo-garażowego (część gospodarcza) o pow. zabudowy 26,00 m ² i pow. użytkowej 22,19 m ² .	
4	Przeznaczenie i sposób zagospodarowania	Nieruchomość w studium uwarunkowań i kierunków zagospodarowania przestrzennego Miasta i Gminy Pieniężno położona jest na terenie oznaczonym symbolami ODW – Obszarze Doliny Wałszy i T4 rejonie elektrowni wodnej.	
5	Termin zagospodarowania	Nieruchomość zabudowana	
6	Cena w zł	Ogółem	15 200 zł
		grunt	5 500 zł
		nieruchomość	9 700 zł
7	Wysokość stawek procentowych opłat z tyt. użytkowania wieczystego	Sprzedaż na własność	
8	Wysokość opłat z tytułu użytkowania, najmu lub dzierżawy	Sprzedaż na własność	
9	Termin wnoszenia opłat	Sprzedaż na własność	
10	Zasady aktualizacji opłat	Sprzedaż na własność	
11	Informacje o przeznaczeniu do sprzedaży, do oddania użytkowanie wieczyste, użytkowanie, najmu lub dzierżawę	Przetarg nieograniczony	
12	Termin do złożenia wniosku przez osoby, którym przysługuje pierwszeństwo w nabyciu nieruchomości	13.11.2020 r.	
13	Termin aktualności wyceny	24.06.2021 r.	

BURMISTRZ
Kazimierz Kiejdo

1	Oznaczenie nieruchomości	miejsowość	Pieniężno
		obręb	3
		położenie	ul. Parkowa
		Nr księgi wieczystej	EL1B/00021038/8
		Nr działki	297/5
		Wielkość udziału	1/1
2	Powierzchnia nieruchomości	0,0038 ha.	
3	Opis nieruchomości	Działka zlokalizowana jest w południowej części miasta, na jego obrzeżach, w otoczeniu zabudowy mieszkaniowej jednorodzinnej, gospodarczej i garażowej. Działka zabudowana jest prawym skrzydłem budynku gospodarczo-garażowego (część garażowa) o pow. zabudowy 26,00 m ² .	
4	Przeznaczenie i sposób zagospodarowania	Nieruchomość w studium uwarunkowań i kierunków zagospodarowania przestrzennego Miasta i Gminy Pieniężno położona jest na terenie oznaczonym symbolami ODW – Obszarze Doliny Wąlszy i T4 rejonie elektrowni wodnej.	
5	Termin zagospodarowania	Nieruchomość zabudowana	
6	Cena w zł	Ogółem	13 800 zł
		grunt	3 300 zł
		nieruchomość	10 500 zł
7	Wysokość stawek procentowych opłat z tyt. użytkowania wieczystego	Sprzedaż na własność	
8	Wysokość opłat z tytułu użytkowania, najmu lub dzierżawy	Sprzedaż na własność	
9	Termin wnoszenia opłat	Sprzedaż na własność	
10	Zasady aktualizacji opłat	Sprzedaż na własność	
11	Informacje o przeznaczeniu do sprzedaży, do oddania użytkowanie wieczyste, użytkowanie, najmu lub dzierżawę	Przetarg nieograniczony	
12	Termin do złożenia wniosku przez osoby, którym przysługuje pierwszeństwo w nabyciu nieruchomości	13.11.2020 r.	
13	Termin aktualności wyceny	24.06.2021 r.	


BURMISTRZ

Kazimierz Kiejdo

1	Oznaczenie nieruchomości	miejsowość	Pieniężno
		obręb	3
		położenie	ul. Parkowa
		Nr księgi wieczystej	EL1B/00021038/8
		Nr działki	297/6
		Wielkość udziału	1/1
2	Powierzchnia nieruchomości	0,0071 ha.	
3	Opis nieruchomości	Działka zlokalizowana jest w południowej części miasta, na jego obrzeżach, w otoczeniu zabudowy mieszkaniowej jednorodzinnej, gospodarczej i garażowej. Działka jest niezabudowana i użytkowana jest jako ogródek pracowniczy.	
4	Przeznaczenie i sposób zagospodarowania	Nieruchomość w studium uwarunkowań i kierunków zagospodarowania przestrzennego Miasta i Gminy Pieniężno położona jest na terenie oznaczonym symbolami ODW – Obszarze Doliny Wałszy i T4 rejonie elektrowni wodnej.	
5	Termin zagospodarowania	Nieruchomość niezabudowana	
6	Cena w zł	Ogółem	6 100 zł
		grunt	6 100 zł
7	Wysokość stawek procentowych opłat z tyt. użytkowania wieczystego	Sprzedaż na własność	
8	Wysokość opłat z tytułu użytkowania, najmu lub dzierżawy	Sprzedaż na własność	
9	Termin wnoszenia opłat	Sprzedaż na własność	
10	Zasady aktualizacji opłat	Sprzedaż na własność	
11	Informacje o przeznaczeniu do sprzedaży, do oddania użytkowanie wieczyste, użytkowanie, najmu lub dzierżawę	Przetarg nieograniczony	
12	Termin do złożenia wniosku przez osoby, którym przysługuje pierwszeństwo w nabyciu nieruchomości	13.11.2020 r.	
13	Termin aktualności wyceny	24.06.2021 r.	

BURMISTRZ
Kazimierz Kiejdo

1	Oznaczenie nieruchomości	miejsowość	Pieniężno
		obręb	3
		położenie	ul. Parkowa
		Nr księgi wieczystej	EL1B/00021038/8
		Nr działki	297/7
		Wielkość udziału	1/1
2	Powierzchnia nieruchomości	0,0148 ha.	
3	Opis nieruchomości	Działka zlokalizowana jest w południowej części miasta, na jego obrzeżach, w otoczeniu zabudowy mieszkaniowej jednorodzinnej, gospodarczej i garażowej. Na działce znajdują się pozostałości po dawnej zabudowie – teren nieużytkowany i zaniedbany.	
4	Przeznaczenie i sposób zagospodarowania	Nieruchomość w studium uwarunkowań i kierunków zagospodarowania przestrzennego Miasta i Gminy Pieniężno położona jest na terenie oznaczonym symbolami ODW – Obszarze Doliny Wałszy i T4 rejonie elektrowni wodnej.	
5	Termin zagospodarowania	Nieruchomość niezabudowana	
6	Cena w zł	Ogółem	12 800 zł
		grunt	12 800 zł
7	Wysokość stawek procentowych opłat z tyt. użytkowania wieczystego	Sprzedaż na własność	
8	Wysokość opłat z tytułu użytkowania, najmu lub dzierżawy	Sprzedaż na własność	
9	Termin wnoszenia opłat	Sprzedaż na własność	
10	Zasady aktualizacji opłat	Sprzedaż na własność	
11	Informacje o przeznaczeniu do sprzedaży, do oddania użytkowanie wieczyste, użytkowanie, najmu lub dzierżawę	Przetarg nieograniczony	
12	Termin do złożenia wniosku przez osoby, którym przysługuje pierwszeństwo w nabyciu nieruchomości	13.11.2020 r.	
13	Termin aktualności wyceny	24.06.2021 r.	

BURMISTRZ

 Kazimierz Klejdo