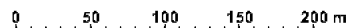


GMINA PIENIĘŻNO WIEŚ GLEBISKA

MIEJSCOWY PLAN ZAGOSPODAROWANIA PRZESTRZENNEGO

RYSUNEK PLANU

SKALA ORYGINAŁU 1 : 2000



ROZGRANICZENIA

- · — GRANICA GMINY
- — — GRANICA OPRACOWANIA

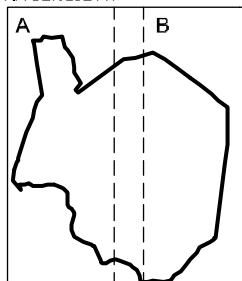
LINIE ROZGRANICZAJĄCE TERENY O RÓŻNYM PRZEZNACZENIU LUB RÓŻNYM ZAGOSPODAROWANIU

- ZBIĘŻNE Z GRANICAMI EWIDENCYJNYMI
- NIEPOKRYWAJĄCE SIĘ Z GRANICAMI EWIDENCYJNYMI
- PROJEKTOWANY PODZIAŁ WEWNĘTRZNY
- ~~~~~ NIEPRZEKACZALNE LINIE ZABUDOWY

OCHRONA I KSZTAŁTOWANIE ŚRODOWISKA KULTUROWEGO I PRZYRODY

- STANOWISKO ARCHEOLOGICZNE
- ▬▬▬ STREFA OCHRONY ARCHEOLOGICZNEJ
- ▬▬▬ STREFA OCHRONY KONSERWATORSKIEJ
- ▬▬▬ STREFA OCHRONY KRAJOBRAZU
- ▬▬▬ KORYTARZE EKOLOGICZNE
- ▬▬▬ LASY WODOCHRONNE
- ▬▬▬ GRANICA OBSZARU CHRONIONEGO KRAJOBRAZU RÓWNINY ORNECKIEJ
- ▬▬▬ GRANICA ZLEWNI BEZPOŚREDNIEJ JEZIORA TAFTY

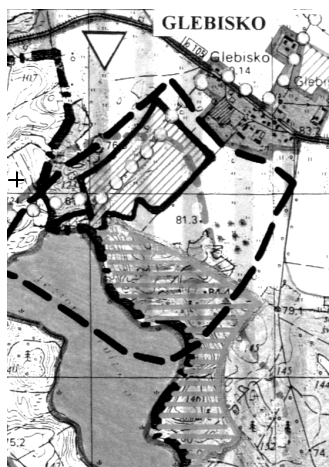
SCHEMAT PODZIAŁU RYSUNKU NA SEKCJE A4



TERENY KOMUNIKACJI

- KD** TERENY DRÓG PUBLICZNYCH
- KDL** DROGA LOKALNA
- KDD** DROGI DOJAZDOWE
- KDW** TERENY DRÓG WEWNĘTRZNYCH
- KDpj** CIĄGI PIESZO-JEZDNE
- KDp** CIĄGI PIESZE
- KDP** TEREN PARKINGU
- ZASADY ORGANIZACJI DOJAZDÓW

WYRYS ZE STUDIUM UWARUNKOWAŃ I KIERUNKÓW ZAGOSPODAROWANIA PRZESTRZENNEGO GMINY PIENIĘŻNO UCHWALONEGO PRZEZ RADĘ MIEJSKĄ UCHWAŁĄ NR IV/19/2002 Z 30.12.2002 R.



TERENY INFRASTRUKTURY TECHNICZNEJ

- E** STACJE TRANSFORMATOROWE

PRZEZNACZENIE TERENÓW

STREFA ZABUDOWY MIESZKANIOWEJ

- MN** TERENY ZABUDOWY MIESZKANIOWEJ JEDNORODZINNEJ
- MNR** TERENY ZABUDOWY LETNISKOWEJ
- MU** TERENY ZABUDOWY MIESZKANIOWO - USŁUGOWEJ

STREFA ZABUDOWY USŁUGOWEJ

- U** TERENY ZABUDOWY USŁUGOWEJ
- US** TERENY SPORTU I REKREACJI

STREFA UŻYTKOWANA ROLNICZO

- RY** TERENY ZABUDOWY ZAGRODOWEJ
- R** TERENY ROLNICZE

STREFA ZIELENI I WÓD

- ZL** LASY
- ZL** TERENY ZALESIEN
- ZP** TERENY ZIELENI URZĄDZONEJ
- ZN** TERENY ZIELENI CHRONIONEJ
- WS** TERENY WÓD ŚRÓDLĄDOWYCH

| | |
|---------------------------|---|
| | PRACOWNIA ARCHITEKTONICZNO-URBANISTYCZNA ATELIER HOFFMANN Sp. z o.o. 82-300 EL BLĄG UL. JANA NOWAKA 2/141 TEL. 0-65232-41-70 www.atl.hoffmann.com.pl |
| | TEMAT: MIEJSCOWY PLAN ZAGOSPODAROWANIA PRZESTRZENNEGO GMINY PIENIĘŻNO - WIEŚ GLEBISKA WRAZ Z TERENAMI PODMIJAZDOWA I BRZEGAMI JEZIORA |
| WSPÓŁPRACUJĄCY: | GŁÓWNY PROJEKTANT: INŻ. ARCH. MIECZYSLAW HOFFMANN INŻ. SYLWIA TRAWKIEC DR. ARCH. ANNA BRACZEWSKA MGR INŻ. ARCH. ANNA SPASYK MGR INŻ. ARCH. KRZYSZTOF HOFFMANN |
| UMOWA NR GK - 342/16/2004 | DATA: WRZESIEŃ 2005 |