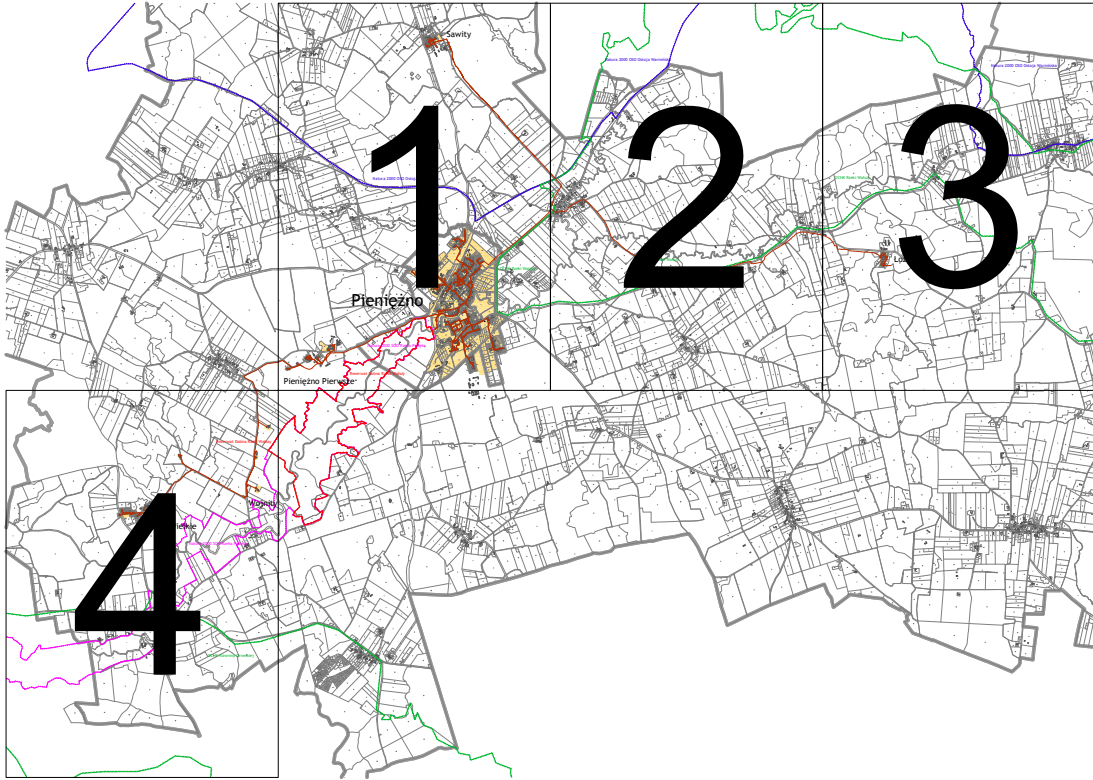


lokalizacja gminy objętej opracowaniem

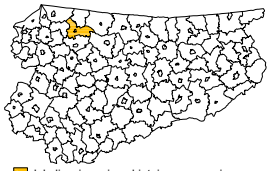
Aglomeracja Pieniężno

schemat podziału na arkusze



Legenda

-  obszar aglomeracji Pieniężno
-  istniejąca kanalizacja sanitarna
-  oczyszczalnia ścieków
-  Natura 2000 - obszary ptasie
-  Natura 2000 - obszary siedliskowe
-  rezerваты przyrody
-  obszary chronionego krajobrazu
-  granice gmin
-  ujęcie wody



Aglomeracja Pieniężno

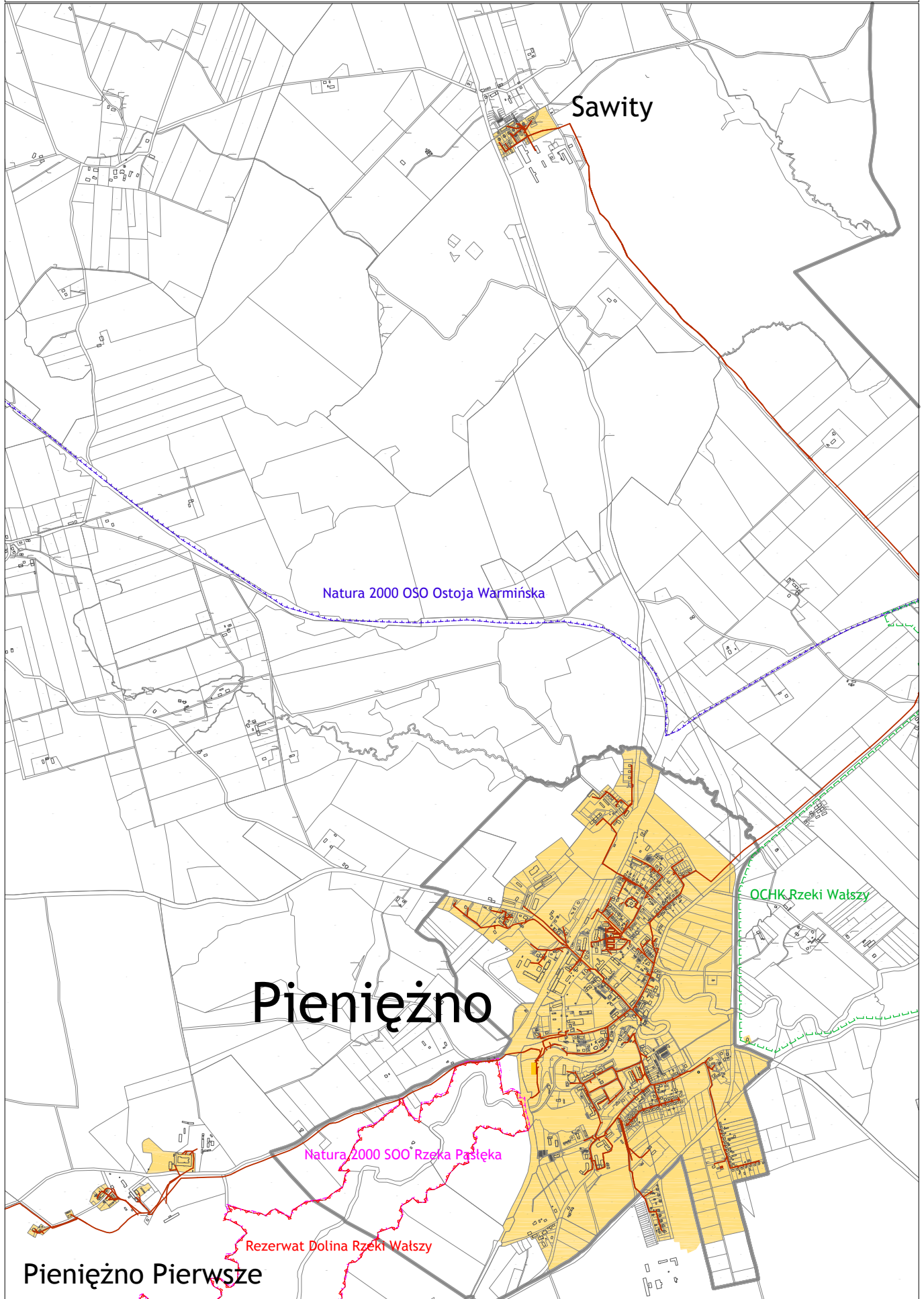
skala 1:25 000

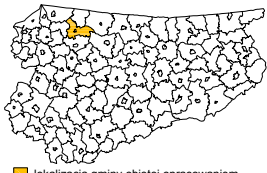
0 1cm = 250m 250 500 750 1000m

	2	3
4		

■ lokalizacja gminy objętej opracowaniem

Arkusz 1





Aglomeracja Pieniężno

skala 1:25 000

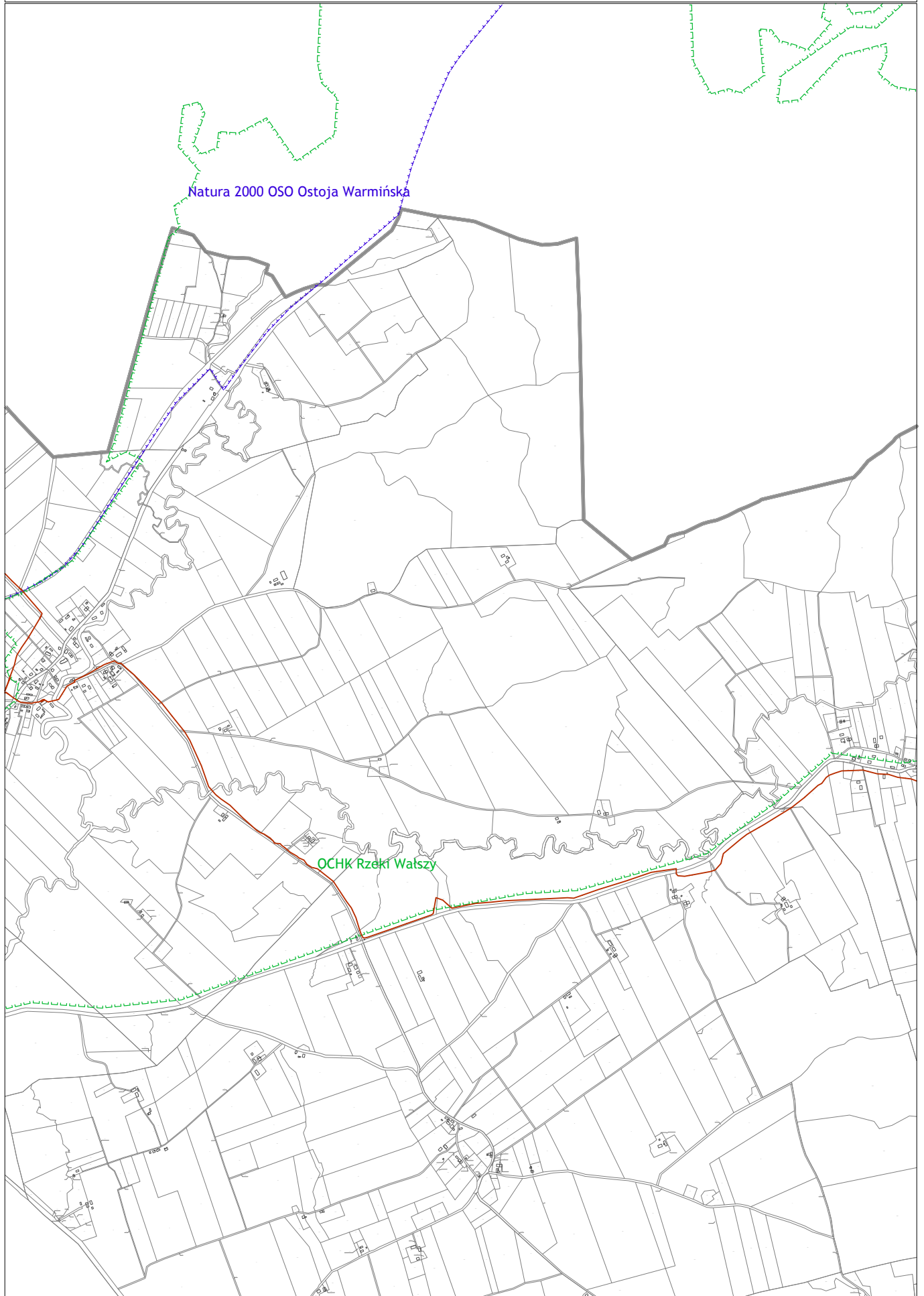
0 1cm = 250m 250 500 750 1000m

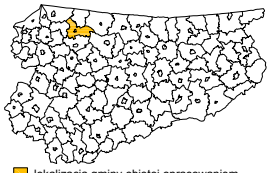
1 3

4

Arkusz 2

lokalizacja gminy objętej opracowaniem





lokalizacja gminy objętej opracowaniem

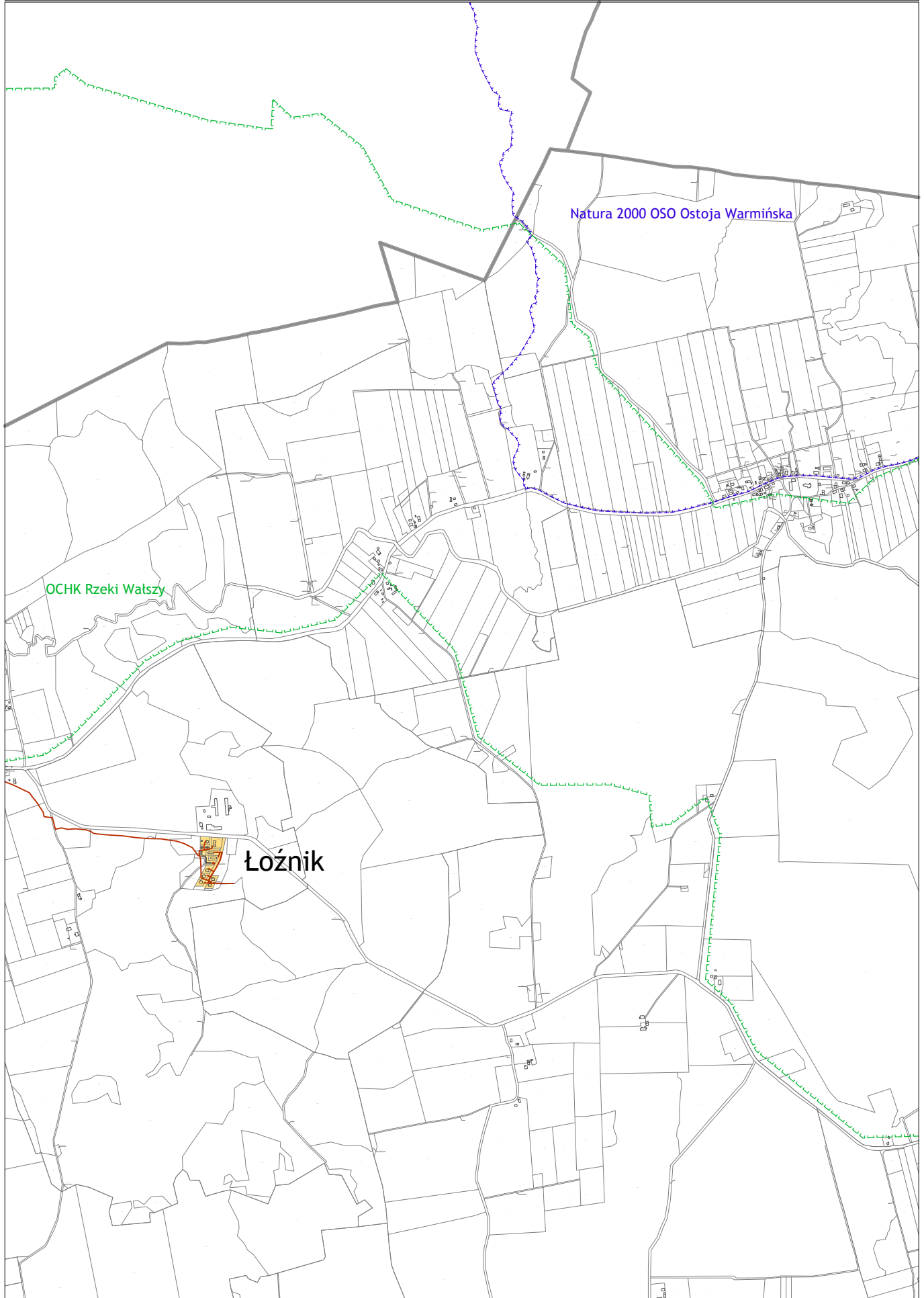
Aglomeracja Pieniężno

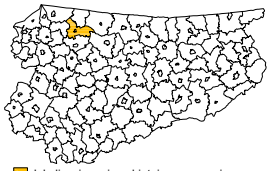
skala 1:25 000



1	2	3
4		

Arkusz 3





■ lokalizacja gminy objętej opracowaniem

Aglomeracja Pieniężno

skala 1:25 000



1 2 3



Arkusz 4

