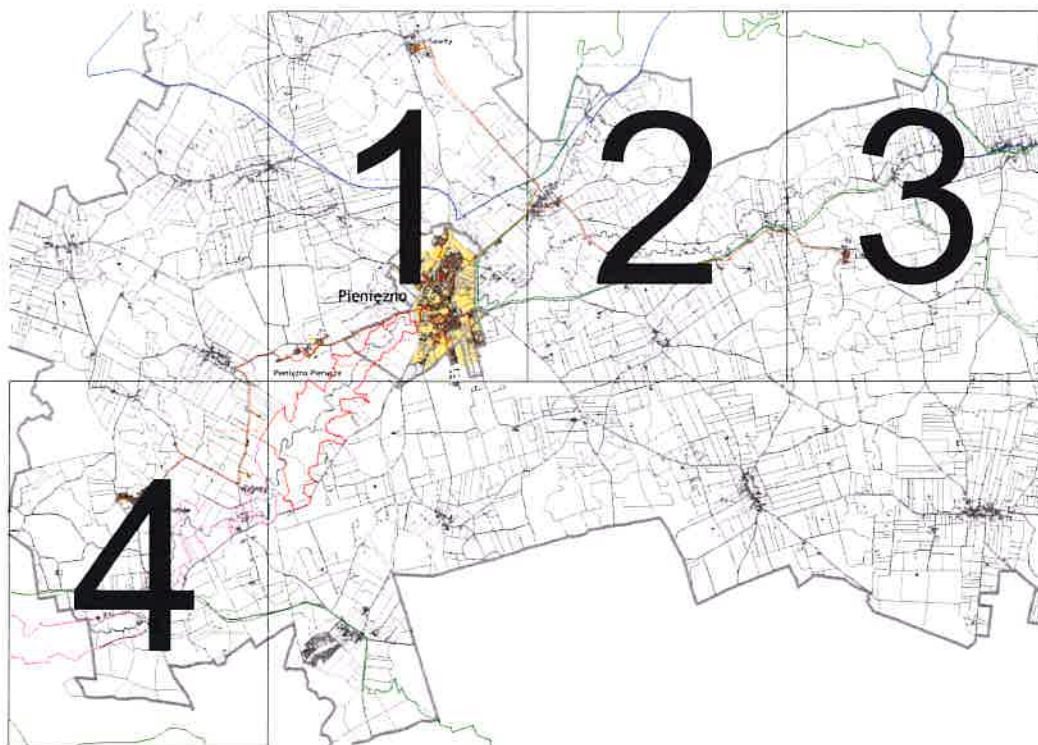




lokalizacja gminy objętej opracowaniem

Aglomeracja Pieniężno

schemat podziału na arkusze



Legenda

-  obszar aglomeracji Pieniężno
-  istniejąca kanalizacja sanitarna
-  oczyszczalnia ścieków
-  Natura 2000 - obszary ptasie
-  Natura 2000 - obszary siedliskowe
-  rezerваты przyrody
-  obszary chronionego krajobrazu
-  granice gmin
-  ujęcie wody

PRZEWODNICZĄCY
Rady Miejskiej w Pieniężnie


Krzysztof Kisiel



Aglomeracja Pieniężno

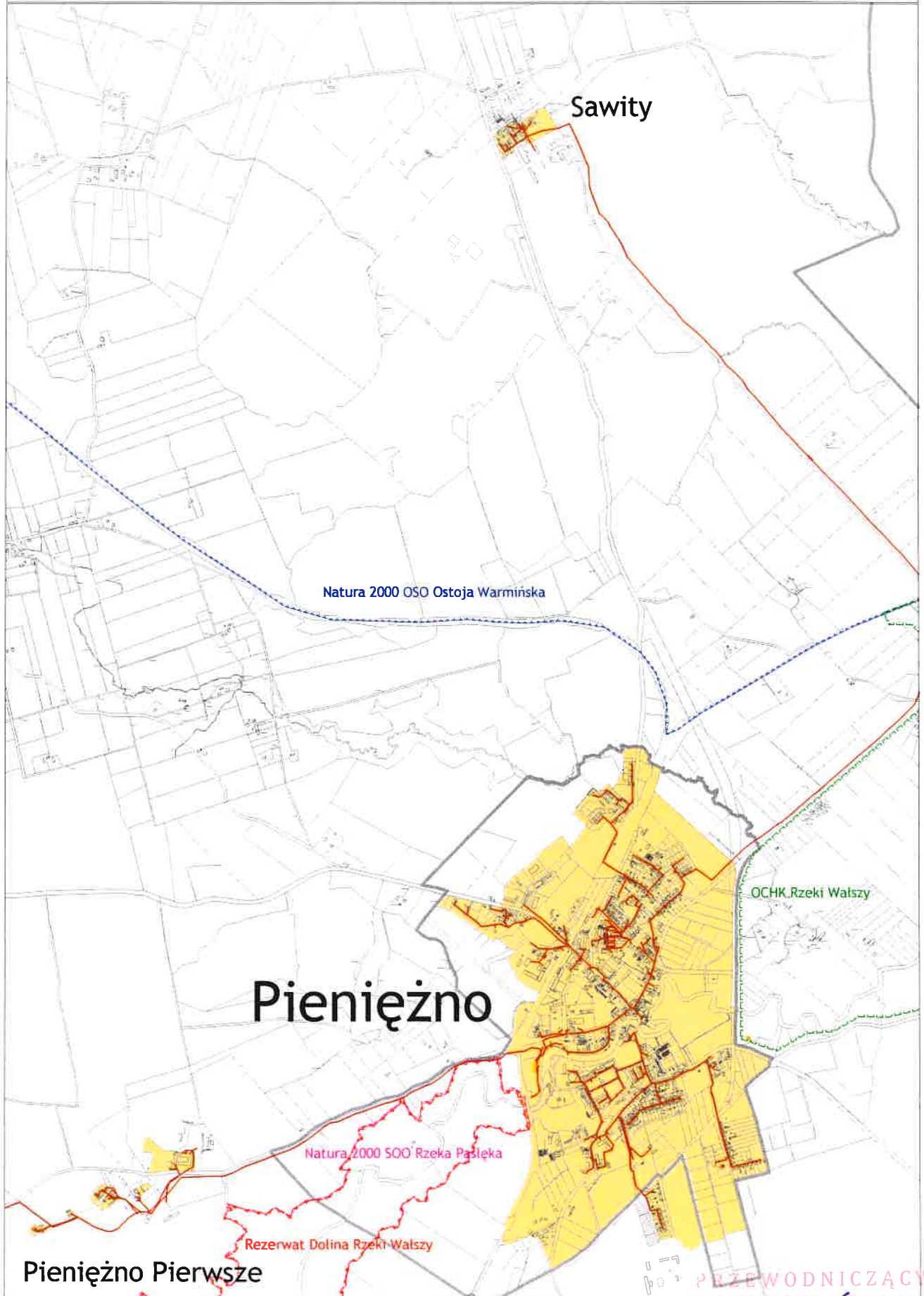
skala 1:25 000



1	2	3
4		

■ lokalizacja gminy objętej opracowaniem

Arkusz 1



PRZEWODNICZĄCY
Rady Miejskiej w Pieniężnie

Krzysztof Kisiel



Aglomeracja Pieniężno

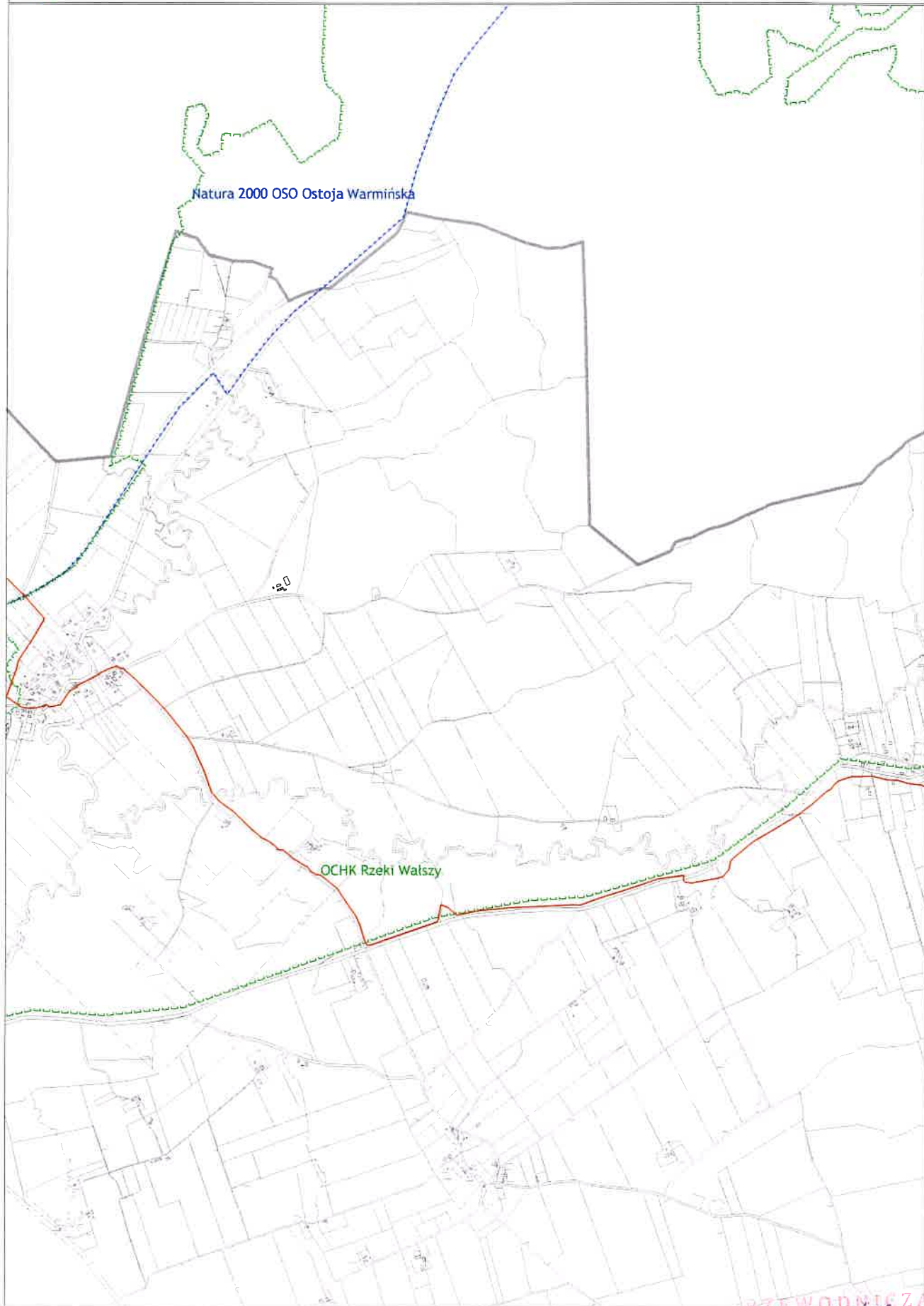
skala 1:25 000

1cm = 250m

1	2	3
4		

Arkusz 2

■ lokalizacja gminy objętej opracowaniem



PRZEWODNICZĄCY
Rady Miejskiej w Pieniężnie

Krzysztof Kisiel



Aglomeracja Pieniężno

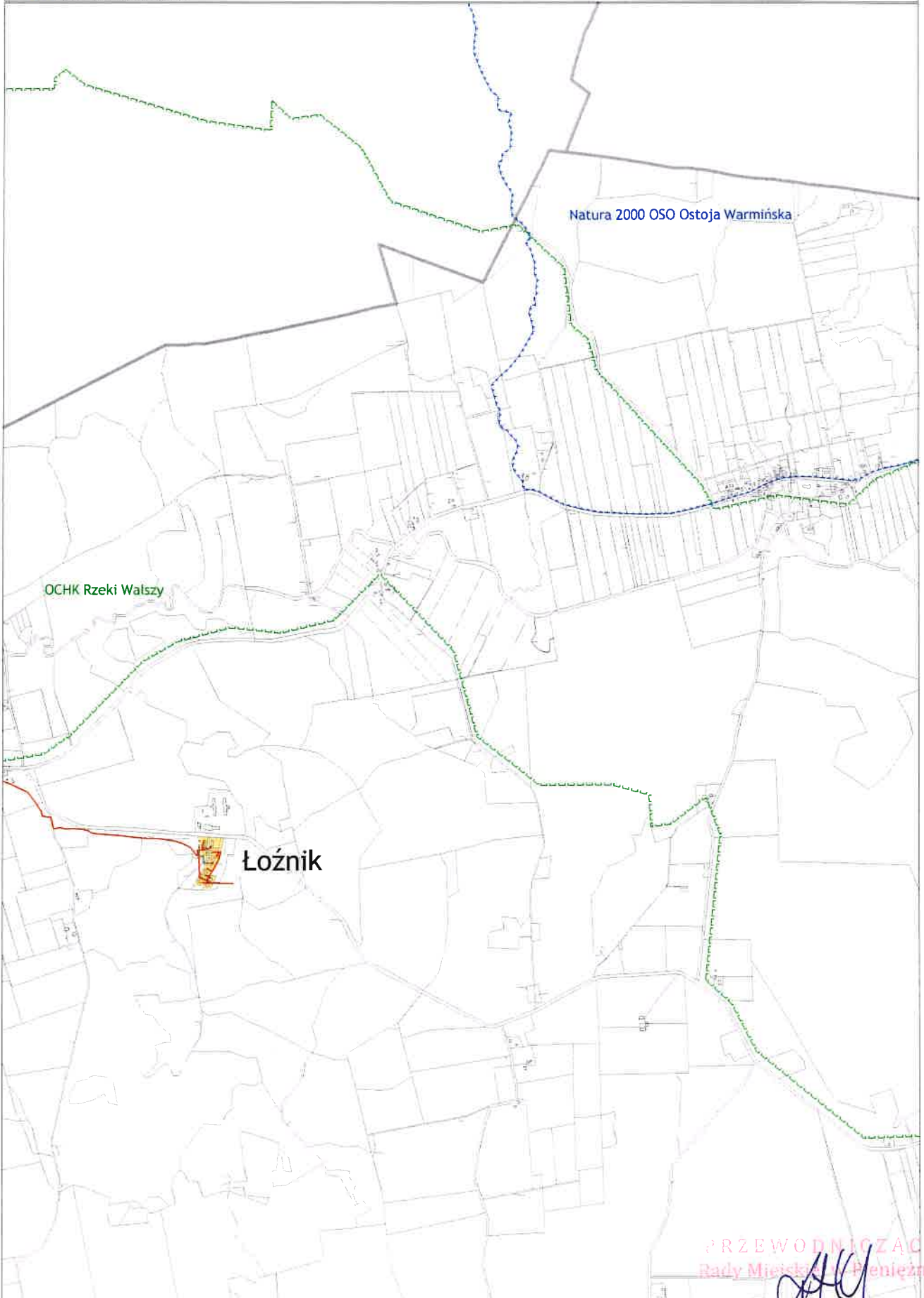
skala 1:25 000



lokalizacja granicy objętej opracowaniem

1	2	3
4		

Arkusz 3



PRZEWODNICZĄCY
Rady Miejskiej w Pieniężnie

Krzysztof Kisiel

Krzysztof Kisiel



Aglomeracja Pieniężno

skala 1:25 000

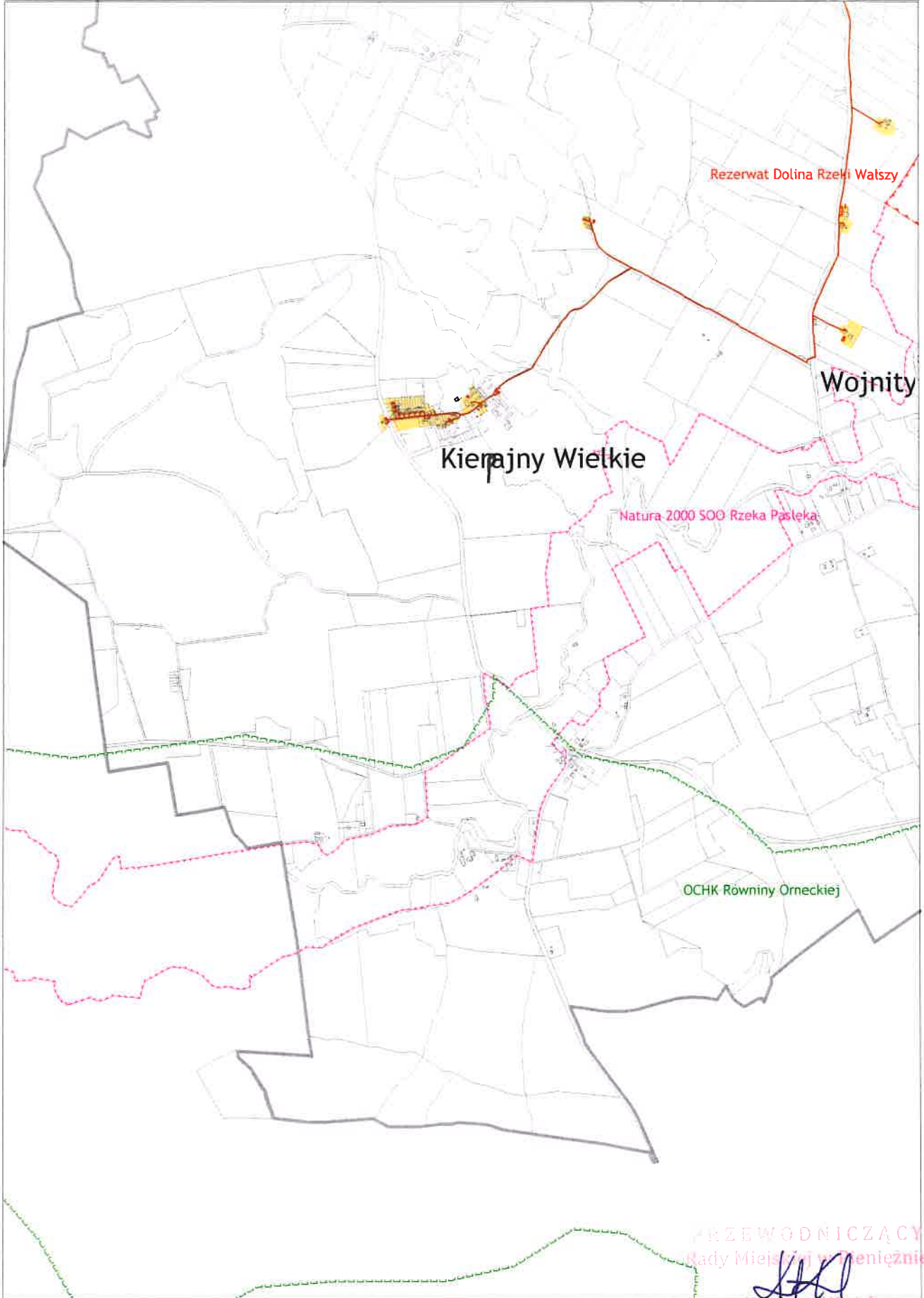


1 2 3

4

Arkusz 4

■ lokalizacja gminy objętej opracowaniem



PRZEWODNICZĄCY
Rady Miejskiej w Pieniężnie
[Signature]
Krzysztof Kusiel