

PIENIĘŻNO STARE MIASTO

MIEJSCOWY PLAN ZAGOSPODAROWANIA PRZESTRZENNEGO

RYSUNEK PLANU











SKALA ORYGINAŁU 1:1000

0 10 20 30 40 50

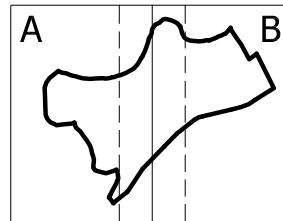
ROZGRANICZENIA

- — GRANICA OPRACOWANIA
- LINIE ROZGRANICZAJĄCE TERENY O RÓŻNYM PRZEZNACZENIU LUB RÓŻNYCH SPOSOBACH ZAGOSPODAROWANIA
 - ZBIĘŻNE Z GRANICAMI EWIDENCYJNYMI
 - - - - NIEPOKRYWAJĄCE SIĘ Z GRANICAMI EWIDENCYJNYMI
- LINIE PODZIAŁU WEWNĘTRZNEGO
- ▲▲▲ OBOWIĄZUJĄCE LINIE ZABUDOWY
- △△△ NIEPRZEKRACZALNE LINIE ZABUDOWY



OCHRONA I KSZTAŁTOWANIE ŚRODOWISKA KULTUROWEGO I PRZYRODY

-  OBIEKTY PODLEGAJĄCE ŚCISŁEJ OCHRONIE KONSERWATORSKIEJ WPISANE DO REJESTRU ZABYTKÓW
-  POZOSTAŁOŚCI OBWAROWAŃ MIEJSKICH WPISANE DO REJESTRU ZABYTKÓW
-  OBIEKTY O WARTOŚCIACH KULTUROWYCH
-  JW. ZARYS FUNDAMENTÓW
-  ŚCISŁA OCHRONA KONSERWATORSKA UKŁADU DROGOWEGO I ZAGOSPODAROWANIA TERENU
-  STREFA ŚCISŁEJ OCHRONY KONSERWATORSKIEJ ORAZ ARCHEOLOGICZNEJ, OBSZAR DO REWITALIZACJI
-  STREFA OCHRONY KONSERWATORSKIEJ
-  KORYTARZ EKOLOGICZNY
-  OBSZARY ZAGROŻONE POWODZIĄ
-  POJEDYNCZE DRZEWA I SZPALERY OBJĘTE OCHRONĄ

SCHEMAT PODZIAŁU RYSUNKU NA SEKCJE A4



TERENY KOMUNIKACJI

- KD** TERENY DRÓG PUBLICZNYCH
- KDZ** ULICE ZBIORCZE
- KDL** ULICE LOKALNE
- KDD** ULICE DOJAZDOWE
- KDW** TERENY DRÓG WEWNĘTRZNYCH
- KDpj** CIĄGI PIESZO - JEZDNE
- KDp** CIĄGI PIESZE
- KDP** TERENY PARKINGÓW
- KDG** TERENY GARAŻY
-  OBIEKTY MOSTOWE
-  LINIE KRAWĘŻNIKÓW JEZDNI

TERENY INFRASTRUKTURY

- E** STACJE TRANSFORMATOROWE
- C** WĘZŁ CIEPLNY

FUNKCJE TERENÓW

STREFA ZABUDOWY MIESZKANIOWEJ

- MN** TERENY ZABUDOWY MIESZKANIOWEJ JEDNORODZINNEJ
- MW** TERENY ZABUDOWY MIESZKANIOWEJ WIELORODZINNEJ
- MM** TERENY ZABUDOWY MIESZKANIOWEJ MIESZANEJ

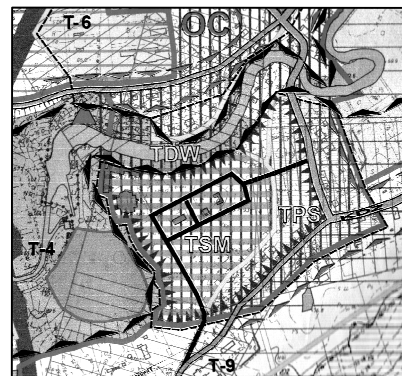
STREFA ZABUDOWY USŁUGOWEJ

- MU** TERENY ZABUDOWY MIESZKANIOWO - USŁUGOWEJ
- U** TERENY ZABUDOWY USŁUGOWEJ

STREFA ZIELENI I WÓD

- ZL** LASY
- ZP** TERENY ZIELENI URZĄDZONEJ
- ZD** TERENY OGRODÓW DZIAŁKOWYCH
- WS** TERENY WÓD POWIERZCHNIOWYCH ŚRÓDLĄDOWYCH

WYRYS ZE STUDIUM UWARUNKOWAŃ I KIERUNKÓW ZAGOSPODAROWANIA PRZESTRZENNEGO MIASTA PIENIĘŻNO UCHWALONEGO PRZEZ RADĘ MIEJSKĄ UCHWAŁĄ NR IV/19/2002 Z 30.12. 2002 R.



	PRACOWNIA ARCHITEKTONICZNO-URBANISTYCZNA	
	ATELIER HOFFMANN Sp.z o.o.	
	82-300 ELBLĄG	UL. JANOWSKA 21/41 TEL. (0-55)232-41-70
	www.ah.elblag.com.pl	
	TEMAT: MIEJSCOWY PLAN ZAGOSPODAROWANIA PRZESTRZENNEGO	
	MIASTA PIENIĘŻNO - STARE MIASTO	
	WRAZ Z TERENEM PRZĘDMIEŚCIA STAROMIEJSKIEGO	
	GŁÓWNY PROJ.: DR INŻ. ARCH. MIECZYŚLAW HOFFMANN	
	UPR. BUD. NR 82/70/OI UPR. URB. NR 537/88 STATUS TWÓRCY NR 87426	
	WSPÓŁPRACA: INŻ. SYLWIA DREWIEK	
	TECH. ARCH. ANNA BRACZKOWSKA	
	TECH. INŻ. ARCH. ANNA STĄSK	
	MGR INŻ. ARCH. KRZYSZTOF HOFFMANN	
	UMOWA NR GK - 342/16/2004	DATA: MAJ 2005